

# DOSSIER PARCELLAIRE

Plans et États parcellaires

—

## **SERVITUDE D'UTILITE PUBLIQUE (SUP) EXPLOITATION DES SYSTEMES D'ENDIGUEMENT GÉRÉS PAR LE SR3A**

2026

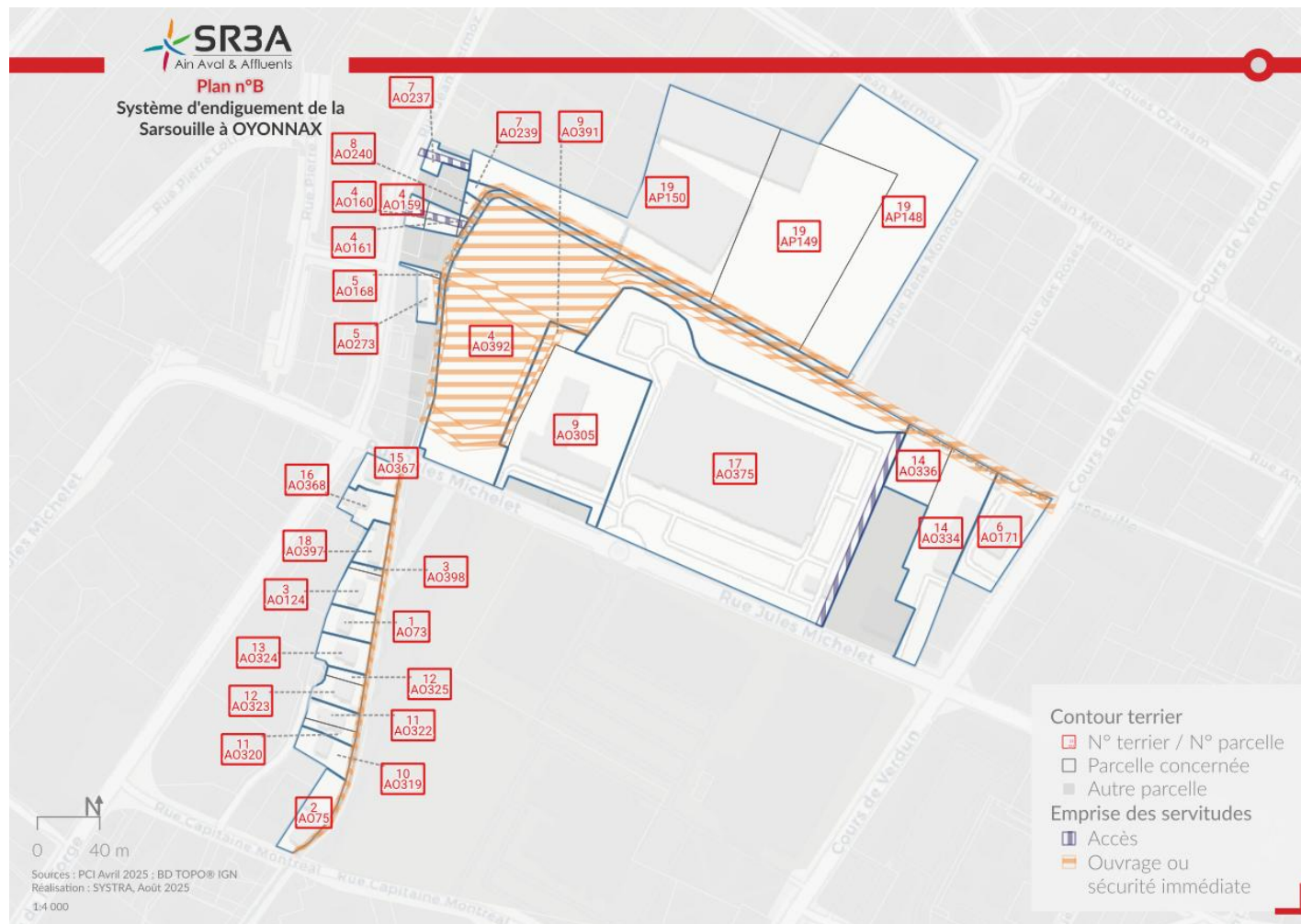
- **Système de la Sarsouille sur la commune d'OYONNAX (01)**
- **Système d'endiguement du Lange sur la commune de MONTREAL LA CLUSE (01)**
- **Système d'endiguement du bras de décharge de l'Oignin sur la commune de BRION (01)**
- **Système d'endiguement des Léchères sur la commune de BRION (01)**
- **Système d'endiguement de Morette et Bottières sur les communes de PONT D'AIN, SAINT-JEAN-LE-VIEUX, AMBRONAY et VARAMBON (01)**

## **Table des matières**

<b>I. SYSTEME D'ENDIGUEMENT D'OYONNAX .....</b>	<b>3</b>
PLAN D'ENSEMBLE .....	3
ETAT PARCELLAIRE .....	4
PLANS PAR PARCELLE.....	23
<b>II. SYSTEME D'ENDIGUEMENT DE MONTREAL LA CLUSE.....</b>	<b>54</b>
PLAN D'ENSEMBLE .....	54
ETAT PARCELLAIRE .....	56
PLANS PAR PARCELLE.....	90
<b>III. SYSTEME D'ENDIGUEMENT DE BRION-BRAS DE DECHARGE .....</b>	<b>136</b>
PLAN D'ENSEMBLE .....	136
ETAT PARCELLAIRE .....	137
PLANS PAR PARCELLE.....	147
<b>IV. SYSTEME D'ENDIGUEMENT DE BRION-LECHERES .....</b>	<b>168</b>
PLAN D'ENSEMBLE .....	168
ETAT PARCELLAIRE .....	169
PLANS PAR PARCELLE.....	181
<b>V. SYSTEME D'ENDIGUEMENT DE MORETTE DE BOTTIERES (ST JEAN LE VIEUX-PONT D'AIN-VARAMBON-AMBRONAY) .....</b>	<b>199</b>
PLAN D'ENSEMBLE .....	199
ETAT PARCELLAIRE .....	201
PLANS PAR PARCELLE.....	210

## I. SYSTEME D'ENDIGUEMENT D'OYONNAX

### PLAN D'ENSEMBLE



**ETAT PARCELLAIRE**

**Liste des propriétaires**

**18142 - SUP - SYSTEME D'ENDIGUEMENT DE LA SARSOUILLE A OYONNAX**

**OYONNAX**

<b>PROPRIETE 00001</b>	<b>PROPRIETAIRE REEL (Personne physique) ou SON REPRESENTANT (Personne morale)</b>
PROPRIETAIRE - Madame TURCATO Isabelle Marie-Hélène, Profession inconnue née le 20/01/1958 à MONTREAL-LA-CLUSE (01) Célibataire majeure, non soumise à un pacte civil de solidarité demeurant Chez M. Ou Mme TURCATO 13 Impasse Condorcet - OYONNAX (01100)	

Mode	Référence cadastrale					Numéro des plans	Surface totale servitude		Surface restante en m <sup>2</sup>	Nature de la servitude
	Sect.	N°	Nature	Lieu-Dit	Surface en m <sup>2</sup>		Surface en m <sup>2</sup>			
	AO	0073	SOL	13 IMP CONDORCET	517	1 / B	34,2	482,8	Ouvrage/sécurité	

**18142 - SUP - SYSTEME D'ENDIGUEMENT DE LA SARSOUILLE A OYONNAX**
**OYONNAX**

<b>PROPRIETE 00002</b>	<b>PROPRIETAIRE REEL (Personne physique) ou SON REPRESENTANT (Personne morale)</b>
<p>PROPRIETAIRES          - Monsieur DURMUS Ali, Profession inconnue          né le 05/04/1985 à OYONNAX (01)          et          Madame MERT Fadime son épouse, Profession inconnue          née le 11/10/1989 à GLEIZE (69)          demeurant 50 Rue Du Capitaine Montréal - OYONNAX (01100)</p> <p><b>Conformément aux exigences de l'article 82 du décret 55-1350 du 14 octobre 1955, l'identité de parties n'a pas pu être établie les parties n'ont pas satisfait aux obligations des articles R131-7 et R132-2 du code de l'expropriation.</b></p>	

Mode	Référence cadastrale					Numéros des plans	Surface totale servitude	Surface restante en m <sup>2</sup>	Nature de la servitude
	Sect.	N°	Nature	Lieu-Dit	Surface en m <sup>2</sup>		Surface en m <sup>2</sup>		
	AO	0075	SOL	48 RUE CAPITAINES MONTREAL	872	2 / B	134,4	737,6	Ouvrage/sécurité

**18142 - SUP - SYSTEME D'ENDIGUEMENT DE LA SARSOUILLE A OYONNAX**
**OYONNAX**

<b>PROPRIETE 00003</b>	<b>PROPRIETAIRE REEL (Personne physique) ou SON REPRESENTANT (Personne morale)</b>
PROPRIETAIRE - Madame TURCATO Laura Dorine Pauline, Profession inconnue née le 26/12/1987 à OYONNAX (01) Soumise à un pacte civil de solidarité avec Monsieur PERRIER demeurant 1 Pas Alexandre Dumas - OYONNAX (01100)  <i>Conformément aux exigences de l'article 82 du décret 55-1350 du 14 octobre 1955, l'identité de parties n'a pas pu être établie les parties n'ont pas satisfait aux obligations des articles R131-7 et R132-2 du code de l'expropriation.</i>	

Mode	Référence cadastrale					Numéros des plans	Surface totale servitude		Surface restante en m <sup>2</sup>	Nature de la servitude
	Sect.	N°	Nature	Lieu-Dit	Surface en m <sup>2</sup>		Surface en m <sup>2</sup>			
	AO	0124	SOL	15 IMP CONDORCET	588	3 / B	46,3		541,7	Ouvrage/sécurité
	AO	0398	SOL	15 IMP CONDORCET	83	27 / B	8,7		74,3	Ouvrage/sécurité

**18142 - SUP - SYSTEME D'ENDIGUEMENT DE LA SARSOUILLE A OYONNAX**

**OYONNAX**

<b>PROPRIETE 00004</b>	<b>PROPRIETAIRE REEL (Personne physique) ou SON REPRESENTANT (Personne morale)</b>
PROPRIETAIRE - COMMUNE D'OYONNAX Représentée par son Maire en exercice, domicilié professionnellement 126 Rue Anatole France - OYONNAX (01100) Collectivité territoriale Non immatriculée au R.C.S. Inscrit(e) au SIRENE sous le numéro : 210 102 836 126 Rue Anatole France - OYONNAX (01100)	

Mode	Référence cadastrale					Numéros des plans	Surface totale servitude		Surface restante en m <sup>2</sup>	Nature de la servitude
	Sect.	N°	Nature	Lieu-Dit	Surface en m <sup>2</sup>		Surface en m <sup>2</sup>			
	AO	0160	SOL	18 RUE JEAN MERMOZ	301	4 / B	82,9		218,1	Servitude d'accès
	AO	0159	SOL	18 RUE JEAN MERMOZ	235	161 / B	52,9		182,1	Servitude d'accès
	AO	0161	PRE	18 RUE JEAN MERMOZ	51	5 / B	17,4		33,6	Servitude d'accès
	AO	0392	PRE	RUE JULES MICHELET	14 159	25 / B	11 156,6		3 002,4	Ouvrage/sécurité

**18142 - SUP - SYSTEME D'ENDIGUEMENT DE LA SARSOUILLE A OYONNAX**
**OYONNAX**

<b>PROPRIETE 00005</b>	<b>PROPRIETAIRE REEL (Personne physique) ou SON REPRESENTANT (Personne morale)</b>
INDIVISAIRE POUR 1/2 - Monsieur GOUVERNEUR Kévin, Profession inconnue né le 04/05/1991 à ANNEMASSE (74) Célibataire majeur, non soumis à un pacte civil de solidarité, demeurant 12 Rue Jean Mermoz - OYONNAX (01100)	
INDIVISAIRE POUR 1/2 Madame DUEZ Marion Mélanie Colette Brigitte, Profession inconnue née le 24/05/1991 à AMIENS (80) Célibataire majeur, non soumis à un pacte civil de solidarité, demeurant 12 Rue Jean Mermoz - OYONNAX (01100)	
<b>Conformément aux exigences de l'article 82 du décret 55-1350 du 14 octobre 1955, l'identité de parties n'a pas pu être établie les parties n'ont pas satisfait aux obligations des articles R131-7 et R132-2 du code de l'expropriation.</b>	

Mode	Référence cadastrale					Numéros des plans	Surface totale servitude		Surface restante en m <sup>2</sup>	Nature de la servitude
	Sect.	N°	Nature	Lieu-Dit	Surface en m <sup>2</sup>		Surface en m <sup>2</sup>			
	AO	0168	SOL	RUE JEAN MERMOZ	73	6 / B	15,7	57,3	Ouvrage/sécurité	
	AO	0273	SOL	LA VILLE	370	11 / B	61,6	308,4	Ouvrage/sécurité	

**18142 - SUP - SYSTEME D'ENDIGUEMENT DE LA SARSOUILLE A OYONNAX**
**OYONNAX**

<b>PROPRIETE 00006</b>	<b>PROPRIETAIRE REEL (Personne physique) ou SON REPRESENTANT (Personne morale)</b>
<p>SYNDICAT DES COPROPRIETAIRES          - LES COPROPRIETAIRES DE LA RESIDENCE LES GERANIUMS          Syndicats Des Copropriétaires          82 Cours De Verdun - OYONNAX (01100)</p> <p>- SYNDIC DE COPROPRIETE          REGIE IMMOBILIERE DU HAUT BUGEY          Représentée par Madame Nathalie PERRIER, Gérante, domiciliée professionnellement 9 B avenue de Bresse - MONTREAL-LA-CLUSE (01460)          Société à responsabilité limitée (sans autre indication)          Immatriculée au R.C.S. de BOURG EN BRESSE          Inscrit(e) au SIRENE sous le numéro : 485 139 133          9 B avenue de Bresse - MONTREAL-LA-CLUSE (01460)</p> <p><b>Conformément aux exigences de l'article 82 du décret 55-1350 du 14 octobre 1955, l'identité de parties n'a pas pu être établie les parties n'ont pas satisfait aux obligations des articles R131-7 et R132-2 du code de l'expropriation.</b></p>	

Mode	Référence cadastrale					Numéros des plans	Surface totale servitude	Surface restante en m <sup>2</sup>	Nature de la servitude
	Sect.	N°	Nature	Lieu-Dit	Surface en m <sup>2</sup>		Surface en m <sup>2</sup>		
	AO	0171	SOL	CRS DE VERDUN	2 008	7 / B	228,7	1 779,3	Ouvrage/sécurité

Etat descriptif de division

Etat descriptif de division – Règlement de copropriété suivant acte reçu par Maître CLERC, Notaire, le 07/07/1980, publié au service de publicité foncière de l'AIN, le 25/07/1980, volume 4699, numéro 15.

Modificatif au règlement de copropriété suivant acte reçu par Maître CLERC, Notaire, le 03/12/1981, publié au service de publicité foncière de l'AIN, le 19/01/1982, volume 5033, numéro 29.

18142 - SUP - SYSTEME D'ENDIGUEMENT DE LA SARSOUILLE A OYONNAX

OYONNAX

<b>PROPRIETE 00007</b>	<b>PROPRIETAIRE REEL (Personne physique) ou SON REPRESENTANT (Personne morale)</b>
<p>PROPRIETAIRE - ENEDIS Représentée par Madame Marianne LAIGNEAU, Présidente du directoire, domiciliée professionnellement 34 Place Des Corolles - PARIS LA DEFENSE CEDEX (92079) Société anonyme à directoire et conseil de surveillance Immatriculée au R.C.S. de NANTERRE Inscrit(e) au SIRENE sous le numéro : 444 608 442 34 Place Des Corolles - PARIS LA DEFENSE CEDEX (92079)</p> <p><b>Conformément aux exigences de l'article 82 du décret 55-1350 du 14 octobre 1955, l'identité de parties n'a pas pu être établie les parties n'ont pas satisfait aux obligations des articles R131-7 et R132-2 du code de l'expropriation.</b></p>	

Mode	Référence cadastrale					Numéros des plans	Surface totale servitude	Surface restante en m <sup>2</sup>	Nature de la servitude
	Sect.	N°	Nature	Lieu-Dit	Surface en m <sup>2</sup>		Surface en m <sup>2</sup>		
	AO	0237	LANDE	RUE JEAN MERMOZ	299	8 / B	120,9	178,1	Servitude d'accès
	AO	0239	LANDE	RUE JEAN MERMOZ	129	9 / B	49,4	79,6	Ouvrage/sécurité

**18142 - SUP - SYSTEME D'ENDIGUEMENT DE LA SARSOUILLE A OYONNAX**
**OYONNAX**

<b>PROPRIETE 00008</b>	<b>PROPRIETAIRE REEL (Personne physique) ou SON REPRESENTANT (Personne morale)</b>
PROPRIETAIRE - SCI DES FOURCHES Représentée par Monsieur Denis ALBANO, Gérant, domicilié professionnellement 10 Rue De L'industrie - OYONNAX (01100) Société Civile Immobilière Immatriculée au R.C.S. de BOURG EN BRESSE Inscrit(e) au SIRENE sous le numéro : 840 166 953 10 Rue De L'industrie - OYONNAX (01100)  <i>Conformément aux exigences de l'article 82 du décret 55-1350 du 14 octobre 1955, l'identité de parties n'a pas pu être établie les parties n'ont pas satisfait aux obligations des articles R131-7 et R132-2 du code de l'expropriation.</i>	

Mode	Référence cadastrale					Numéros des plans	Surface totale servitude		Surface restante en m <sup>2</sup>	Nature de la servitude
	Sect.	N°	Nature	Lieu-Dit	Surface en m <sup>2</sup>		Surface en m <sup>2</sup>			
	AO	0240	SOL	RUE JEAN MERMOZ	116	10 / B	47,4	68,6	Ouvrage/sécurité	

**18142 - SUP - SYSTEME D'ENDIGUEMENT DE LA SARSOUILLE A OYONNAX**
**OYONNAX**

<b>PROPRIETE 00009</b>	<b>PROPRIETAIRE REEL (Personne physique) ou SON REPRESENTANT (Personne morale)</b>
PROPRIETAIRE - ASSOCIATION DE VILLENEUVE Représentée par son Président, domicilié professionnellement 29 Rue Doc Nodet - BOURG EN BRESSE (01000) Association Déclarée Non immatriculée au R.C.S. Inscrit(e) au SIRENE sous le numéro : 435 067 855 29 Rue Doc Nodet - BOURG EN BRESSE (01000)	

Mode	Référence cadastrale					Numéros des plans	Surface totale servitude	Surface restante en m <sup>2</sup>	Nature de la servitude
	Sect.	N°	Nature	Lieu-Dit	Surface en m <sup>2</sup>		Surface en m <sup>2</sup>		
	AO	0391	PRE	RUE JULES MICHELET	595	24 / B	537,1	57,9	Ouvrage/sécurité

**18142 - SUP - SYSTEME D'ENDIGUEMENT DE LA SARSOUILLE A OYONNAX**
**OYONNAX**

<b>PROPRIETE 00010</b>	<b>PROPRIETAIRE REEL (Personne physique) ou SON REPRESENTANT (Personne morale)</b>
PROPRIETAIRES - Monsieur RAMOS Duarte Jose Luis, Profession inconnue né le 03/06/1959 à Commune de naissance inconnue (PORTUGAL) et Madame DOS REIS SANTOS Celsa son épouse, Profession inconnue née le 11/02/1965 à Commune de naissance inconnue (PORTUGAL) demeurant 5 Imp Condorcet - OYONNAX (01100)  <b>Conformément aux exigences de l'article 82 du décret 55-1350 du 14 octobre 1955, l'identité de parties n'a pas pu être établie les parties n'ont pas satisfait aux obligations des articles R131-7 et R132-2 du code de l'expropriation.</b>	

Mode	Référence cadastrale					Numéros des plans	Surface totale servitude		Surface restante en m <sup>2</sup>	Nature de la servitude
	Sect.	N°	Nature	Lieu-Dit	Surface en m <sup>2</sup>		Surface en m <sup>2</sup>			
	AO	0319	SOL	50 RUE EDGAR QUINET	606	13 / B	49,2	556,8	Ouvrage/sécurité	

**18142 - SUP - SYSTEME D'ENDIGUEMENT DE LA SARSOUILLE A OYONNAX**

**OYONNAX**

<b>PROPRIETE 00011</b>	<b>PROPRIETAIRE REEL (Personne physique) ou SON REPRESENTANT (Personne morale)</b>
<p>INDIVISAIRE POUR 1/2          - Madame SOYBIR Bilge, Profession inconnue          née le 18/03/1973 à Commune de naissance inconnue (TURQUIE)          Situation familiale inconnue          demeurant Imp Condorcet - OYONNAX (01100)</p> <p>INDIVISAIRE POUR 1/2          - Monsieur SOYBIR Hanifi, Profession inconnue          né le 01/04/1966 à Commune de naissance inconnue (TURQUIE)          Situation familiale inconnue          demeurant Imp Condorcet - OYONNAX (01100)</p>	

Mode	Référence cadastrale					Numéros des plans	Surface totale servitude		Surface restante en m <sup>2</sup>	Nature de la servitude (Surfaces en m <sup>2</sup> ou ca)
	Sect.	N°	Nature	Lieu-Dit	Surface en m <sup>2</sup>		Surface en m <sup>2</sup>			
	AO	0320	SOL	7 IMP CONDORCET	228	14 / B		27,2	200,8	Ouvrage/sécurité
	AO	0322	SOL	7 IMP CONDORCET	381	15 / B		32,4	348,6	Ouvrage/sécurité

<b>LOTISSEMENT</b>
Dépôt de pièces du lotissement suivant acte reçu par Maître PASCAUD MOREL VUILLEZ, Notaire, le 03/02/2000, publié au service de publicité foncière de l'AIN, le 31/03/2000, volume 2000P, numéro 2678.

**18142 - SUP - SYSTEME D'ENDIGUEMENT DE LA SARSOUILLE A OYONNAX**

OYONNAX

<b>PROPRIETE 00012</b>	<b>PROPRIETAIRE REEL (Personne physique) ou SON REPRESENTANT (Personne morale)</b>
<p>PROPRIETAIRES  - Monsieur DOZET Momcilo, profession inconnue  né le 07/09/1966 à Bosanska Dubica (BOSNIE HERZEGOVINE - YOUGOSLAVIE)  et  Madame PRODANOVIC Dragica son épouse, profession inconnue  née le 21/01/1967 à Bosanska Dubica (BOSNIE HERZEGOVINE - YOUGOSLAVIE)  demeurant LE CLOS DES LOUPS 21 Rue Jean Mermoz - OYONNAX (01100)</p> <p><b>Conformément aux exigences de l'article 82 du décret 55-1350 du 14 octobre 1955, l'identité de parties n'a pas pu être établie les parties n'ont pas satisfait aux obligations des articles R131-7 et R132-2 du code de l'expropriation.</b></p>	

Mode	Référence cadastrale					Numéros des plans	Surface totale servitude		Surface restante en m <sup>2</sup>	Nature de la servitude
	Sect.	N°	Nature	Lieu-Dit	Surface en m <sup>2</sup>		Surface en m <sup>2</sup>			
	AO	0323	SOL	9 IMP CONDORCET	456	16 / B	43,1		412,9	ouvrage/sécurité
	AO	0325	SOL	50 RUE EDGAR QUINET	155	18 / B	14,6		140,4	ouvrage/sécurité

<b>LOTISSEMENT</b>
Dépôt de pièces du lotissement suivant acte reçu par Maître PASCAUD MOREL VUILLEZ, Notaire, le 03/02/2000, publié au service de publicité foncière de l'AIN, le 31/03/2000, volume 2000P, numéro 2678.

**18142 - SUP - SYSTEME D'ENDIGUEMENT DE LA SARSOUILLE A OYONNAX**

**OYONNAX**

<b>PROPRIETE 00013</b>	<b>PROPRIETAIRE REEL (Personne physique) ou SON REPRESENTANT (Personne morale)</b>
<p>INDIVISAIRE POUR 1/2          - Monsieur VAZ DA VEIGA Isidoro, Profession inconnue          né le 01/12/1947 à GOJAO, SAO SALVADOR (CAP VERT)          époux de Madame BORGES MONTEIRO          demeurant 11 Imp Condorcet - OYONNAX (01100)</p> <p>INDIVISAIRE POUR 1/2          - Madame BORGES MONTEIRO Maria, profession inconnue          née le 20/11/1965 à PALHA CARGO DO ENGENHO (SANTA CATARINA – CAP-VERT)          Épouse de Monsieur VAZ DA VEIGA          demeurant 7 Che De La Tuilerie - OYONNAX (01100)</p> <p><i>Conformément aux exigences de l'article 82 du décret 55-1350 du 14 octobre 1955, l'identité de parties n'a pas pu être établie les parties n'ont pas satisfait aux obligations des articles R131-7 et R132-2 du code de l'expropriation.</i></p>	

Mode	Référence cadastrale					Numéros des plans	Surface totale servitude		Surface restante en m <sup>2</sup>	Nature de la servitude
	Sect.	N°	Nature	Lieu-Dit	Surface en m <sup>2</sup>		Surface en m <sup>2</sup>			
	AO	0324	SOL	11 IMP CONDORCET	604	17 / B	37,9		566,1	Ouvrage/sécurité

**18142 - SUP - SYSTEME D'ENDIGUEMENT DE LA SARSOUILLE A OYONNAX**
**OYONNAX**

<b>PROPRIETE 00014</b>	<b>PROPRIETAIRE REEL (Personne physique) ou SON REPRESENTANT (Personne morale)</b>
PROPRIETAIRE - OYONNAX Représenté par la société HOLDING JR, pris en la personne de Monsieur Roman ICHBIA, domicilié professionnellement 14 Rue De Marignan - PARIS (75008) Société en Nom Collectif Immatriculée au R.C.S. de PARIS Inscrit(e) au SIRENE sous le numéro : 913 642 716 14 Rue De Marignan - PARIS (75008)  <i>Conformément aux exigences de l'article 82 du décret 55-1350 du 14 octobre 1955, l'identité de parties n'a pas pu être établie les parties n'ont pas satisfait aux obligations des articles R131-7 et R132-2 du code de l'expropriation.</i>	

Mode	Référence cadastrale					Numéros des plans	Surface totale servitude		Surface restante en m²	Nature de la servitude
	Sect.	N°	Nature	Lieu-Dit	Surface en m²		Surface en m²			
	AO	0334	SOL	RUE JULES MICHELET	3 251	19 / B	176,2		3 074,8	Ouvrage/sécurité
	AO	0336	SOL	RUE JULES MICHELET	1 168	20 / B	167,7		1 000,3	Ouvrage/sécurité

**18142 - SUP - SYSTEME D'ENDIGUEMENT DE LA SARSOUILLE A OYONNAX**

**OYONNAX**

<b>PROPRIETE 00015</b>	<b>PROPRIETAIRE REEL (Personne physique) ou SON REPRESENTANT (Personne morale)</b>
<p>PROPRIETAIRE - SCI BICHITO Représentée par Monsieur Olivier SADA, Gérant, domicilié professionnellement 71 Rue Michelet - OYONNAX (01100) Société Civile Immobilière Immatriculée au R.C.S. de BOURG EN BRESSE Inscrit(e) au SIRENE sous le numéro : 824 875 108 71 Rue Michelet - OYONNAX (01100)</p> <p><i>Conformément aux exigences de l'article 82 du décret 55-1350 du 14 octobre 1955, l'identité de parties n'a pas pu être établie les parties n'ont pas satisfait aux obligations des articles R131-7 et R132-2 du code de l'expropriation.</i></p>	

Mode	Référence cadastrale					Numéros des plans	Surface totale servitude		Surface restante en m <sup>2</sup>	Nature de la servitude
	Sect.	N°	Nature	Lieu-Dit	Surface en m <sup>2</sup>		Surface en m <sup>2</sup>			
	AO	0367	SOL	71 RUE JULES MICHELET	531	21 / B		43	488	Ouvrage/sécurité

**18142 - SUP - SYSTEME D'ENDIGUEMENT DE LA SARSOUILLE A OYONNAX**
**OYONNAX**

<b>PROPRIETE 00016</b>	<b>PROPRIETAIRE REEL (Personne physique) ou SON REPRESENTANT (Personne morale)</b>
PROPRIETAIRE - Madame GANDILLET Margot Lucie, Profession inconnue née le 07/03/1988 à OYONNAX (01) Célibataire majeure, non soumise à un pacte civil de solidarité demeurant 71B Rue Jules Michelet - OYONNAX (01100)	

Mode	Référence cadastrale					Numéros des plans	Surface totale servitude		Surface restante en m <sup>2</sup>	Nature de la servitude
	Sect.	N°	Nature	Lieu-Dit	Surface en m <sup>2</sup>		Surface en m <sup>2</sup>			
	AO	0368	SOL	71B RUE JULES MICHELET	596	22 / B		40,4	555,6	Ouvrage/sécurité

**18142 - SUP - SYSTEME D'ENDIGUEMENT DE LA SARSOUILLE A OYONNAX**

OYONNAX

<b>PROPRIETE 00017</b>	<b>PROPRIETAIRE REEL (Personne physique) ou SON REPRESENTANT (Personne morale)</b>
<p>PROPRIETAIRE - D. F. DEVELOPPEMENT OYONNAX Représentée par Monsieur Daniel BERDUGO, Gérant, domicilié professionnellement 157 Route Des Blaves - ALLINGES (74200) Société Civile Immobilière Immatriculée au R.C.S. de THONON Inscrit(e) au SIRENE sous le numéro : 513 769 117 157 Route Des Blaves - ALLINGES (74200)</p> <p><i>Conformément aux exigences de l'article 82 du décret 55-1350 du 14 octobre 1955, l'identité de parties n'a pas pu être établie les parties n'ont pas satisfait aux obligations des articles R131-7 et R132-2 du code de l'expropriation.</i></p>	

Mode	Référence cadastrale					Numéros des plans	Surface totale servitude		Surface restante en m <sup>2</sup>	Nature de la servitude
	Sect.	N°	Nature	Lieu-Dit	Surface en m <sup>2</sup>		Surface en m <sup>2</sup>			
	AO	0375	SOL	74 RUE JULES MICHELET	20 500	23 / B	549,1		19 950,9	Servitude d'accès

**18142 - SUP - SYSTEME D'ENDIGUEMENT DE LA SARSOUILLE A OYONNAX**

OYONNAX

<b>PROPRIETE 00018</b>	<b>PROPRIETAIRE REEL (Personne physique) ou SON REPRESENTANT (Personne morale)</b>
<p>INDIVISAIRE POUR 1/4 - Madame TURCATO Emilie, Profession inconnue née le 21/12/1984 à OYONNAX (01) Célibataire majeure, non soumise à un pacte civil de solidarité demeurant 119 Route Du Col Du Frêne - ST PIERRE D'ALBIGNY (73250)</p> <p>INDIVISAIRE POUR 1/2 - Monsieur MICHAUD Franck, profession inconnue né le 22/11/1963 à MONTREAL-LA-CLUSE (01) époux de Madame TISSERAND demeurant 10B Rue Renan - OYONNAX (01100)</p> <p>INDIVISAIRE POUR 1/4 - Madame TURCATO Laura Dorine Pauline, Profession inconnue née le 26/12/1987 à OYONNAX (01) Soumise à un pacte civil de solidarité avec Monsieur PERRIER. demeurant 1 Pas Alexandre Dumas - OYONNAX (01100)</p> <p><b>Conformément aux exigences de l'article 82 du décret 55-1350 du 14 octobre 1955, l'identité de parties n'a pas pu être établie les parties n'ont pas satisfait aux obligations des articles R131-7 et R132-2 du code de l'expropriation.</b></p>	

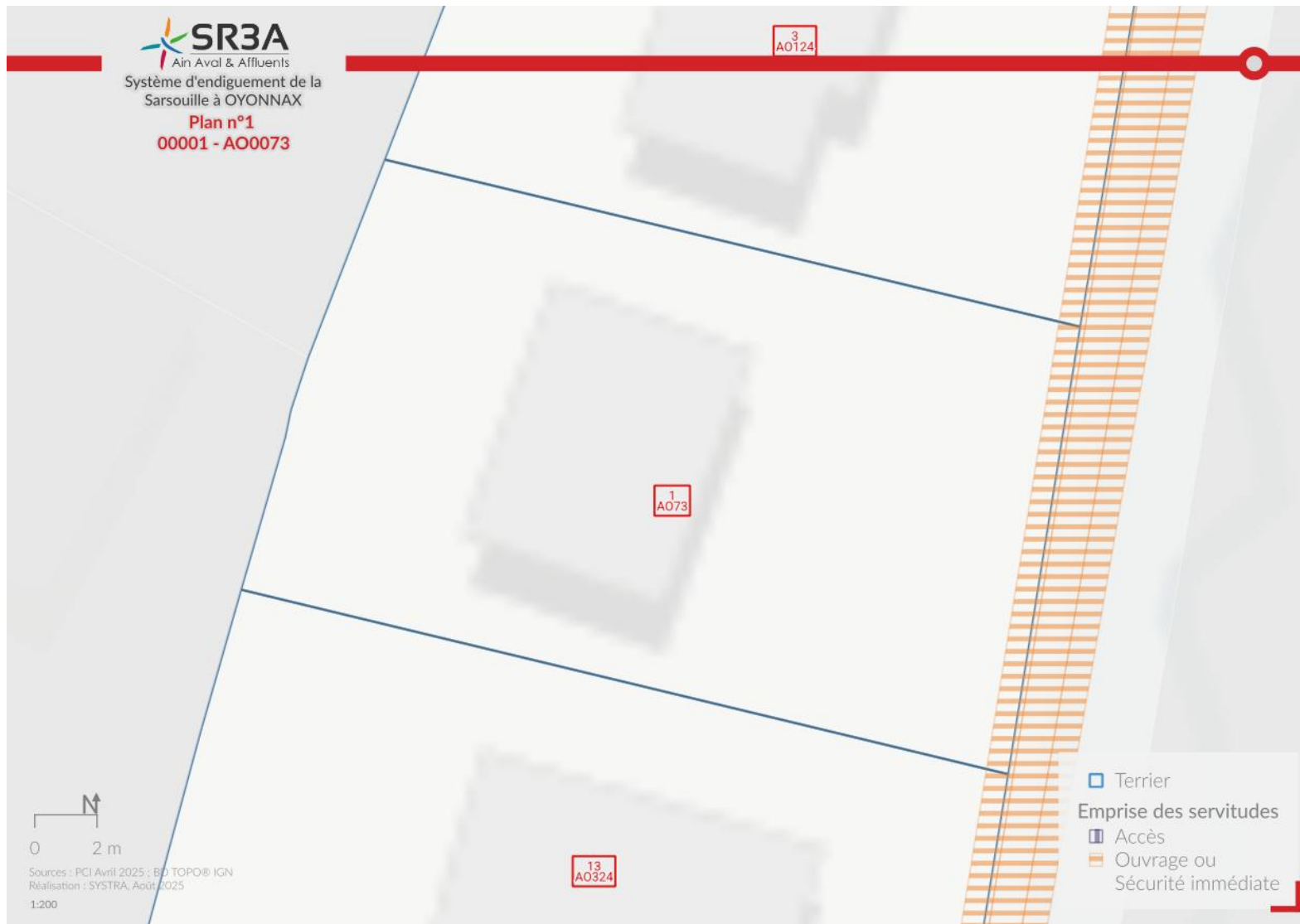
Mode	Référence cadastrale					Numéros des plans	Surface totale servitude		Surface restante en m <sup>2</sup>	Nature de la servitude
	Sect.	N°	Nature	Lieu-Dit	Surface en m <sup>2</sup>		Surface en m <sup>2</sup>			
	AO	0397	SOL	15B IMP CONDORCET	417	26 / B	60,4		356,6	Ouvrage/sécurité

**18142 - SUP - SYSTEME D'ENDIGUEMENT DE LA SARSOUILLE A OYONNAX**
**OYONNAX**

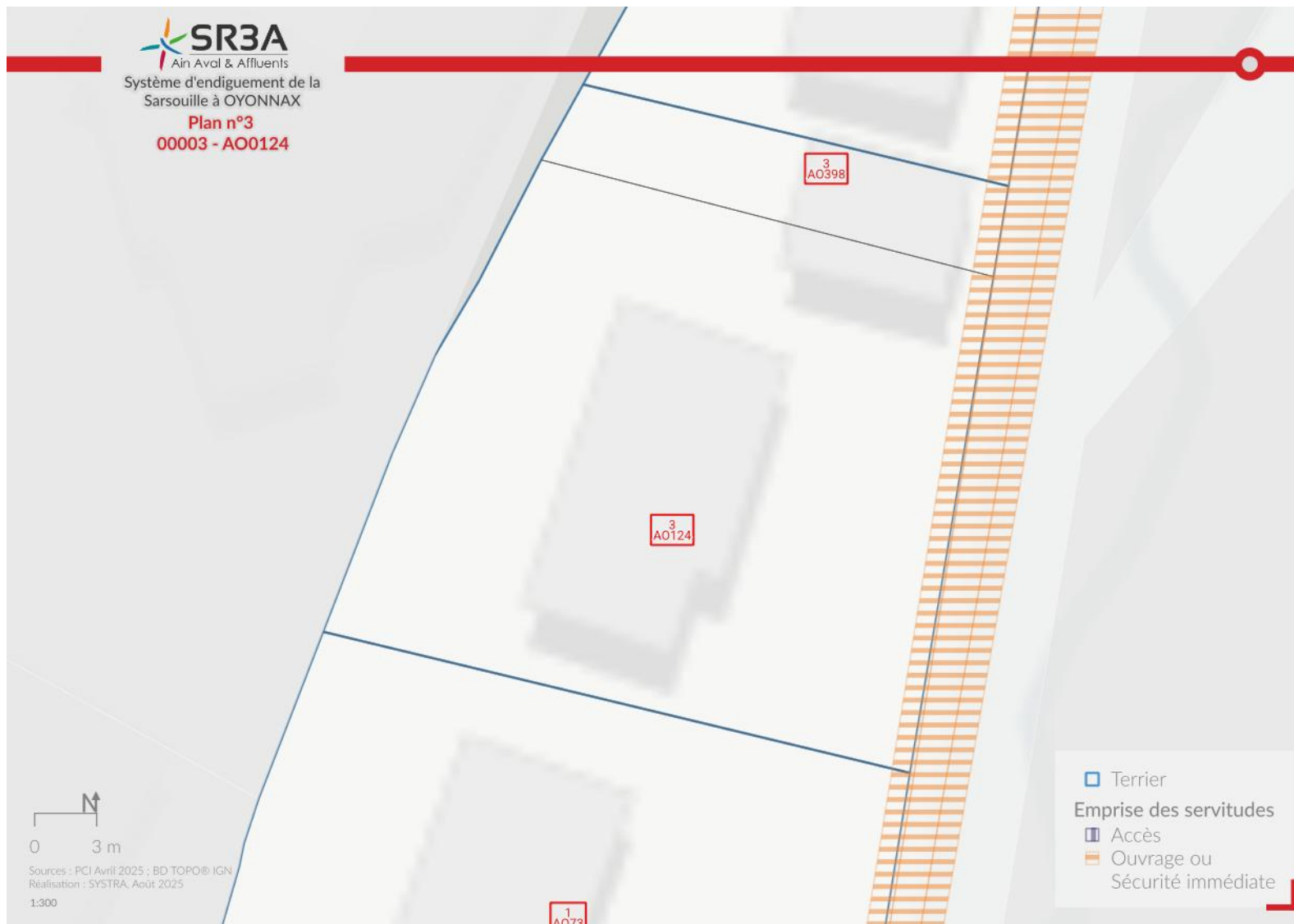
<b>PROPRIETE 00019</b>	<b>PROPRIETAIRE REEL (Personne physique) ou SON REPRESENTANT (Personne morale)</b>
PROPRIETAIRE - PLASTIQUES FALQUET ET CIE Représentée par Monsieur Yvain SOGNO, Président, domicilié professionnellement 22 Rue Jean Mermoz - OYONNAX (01100) Société Par Actions Simplifiée Inscrit(e) au SIRENE sous le numéro : 350 881 207 22 Rue Jean Mermoz - OYONNAX (01100)  <i>Conformément aux exigences de l'article 82 du décret 55-1350 du 14 octobre 1955, l'identité de parties n'a pas pu être établie les parties n'ont pas satisfait aux obligations des articles R131-7 et R132-2 du code de l'expropriation.</i>	

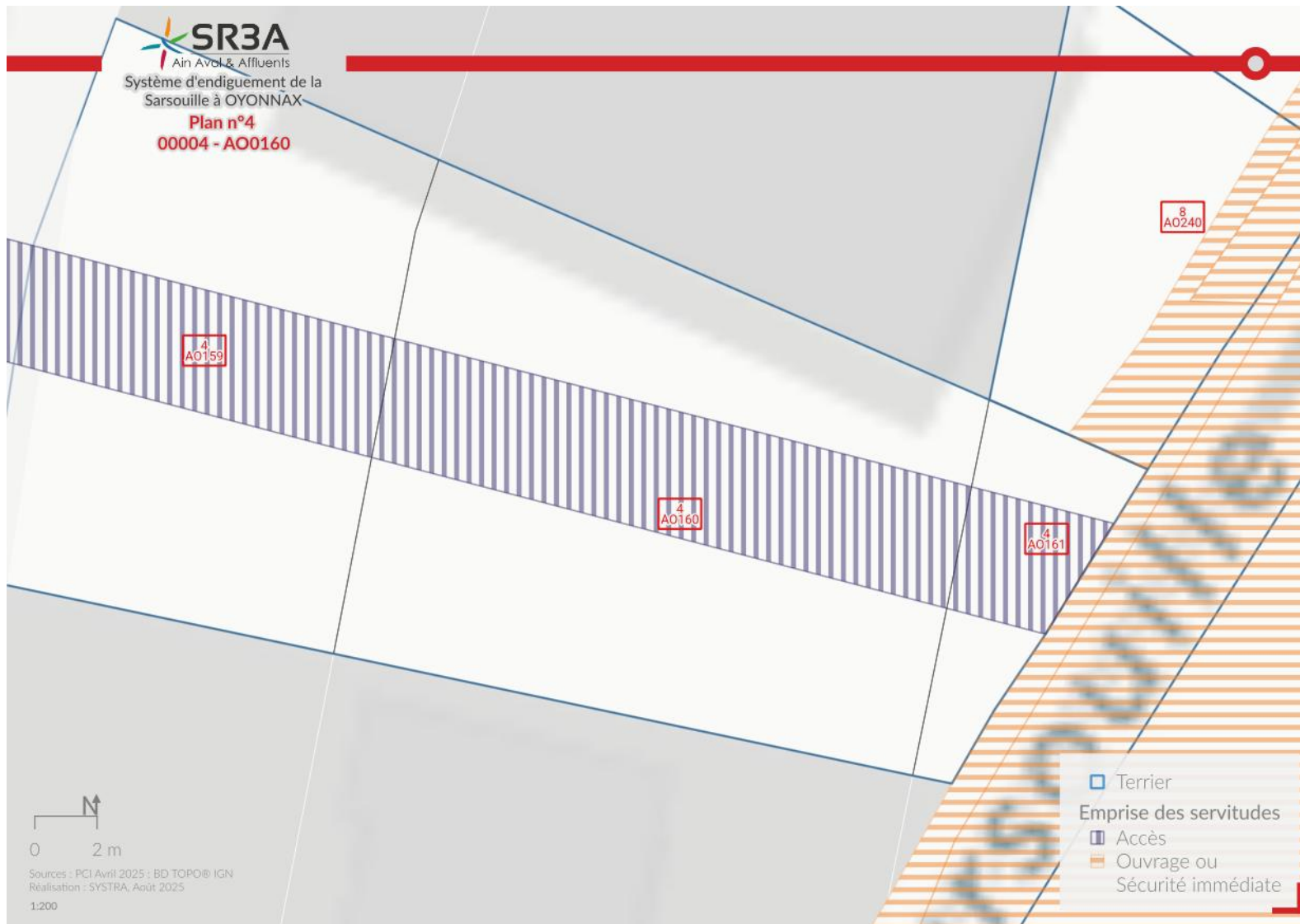
Mode	Référence cadastrale					Numéros des plans	Surface totale servitude		Surface restante en m <sup>2</sup>	Nature de la servitude
	Sect.	N°	Nature	Lieu-Dit	Surface en m <sup>2</sup>		Surface en m <sup>2</sup>			
	AP	0148	PRE	48 RUE JEAN MERMOZ	7 252	28 / B	170,5		7 081,5	Ouvrage/sécurité
	AP	0149	SOL	LA VILLE	7 875	29 / B	334,7		7 540,3	Ouvrage/sécurité
	AP	0150	SOL	22 RUE JEAN MERMOZ	8 933	30 / B	767,5		8 165,5	Ouvrage/sécurité

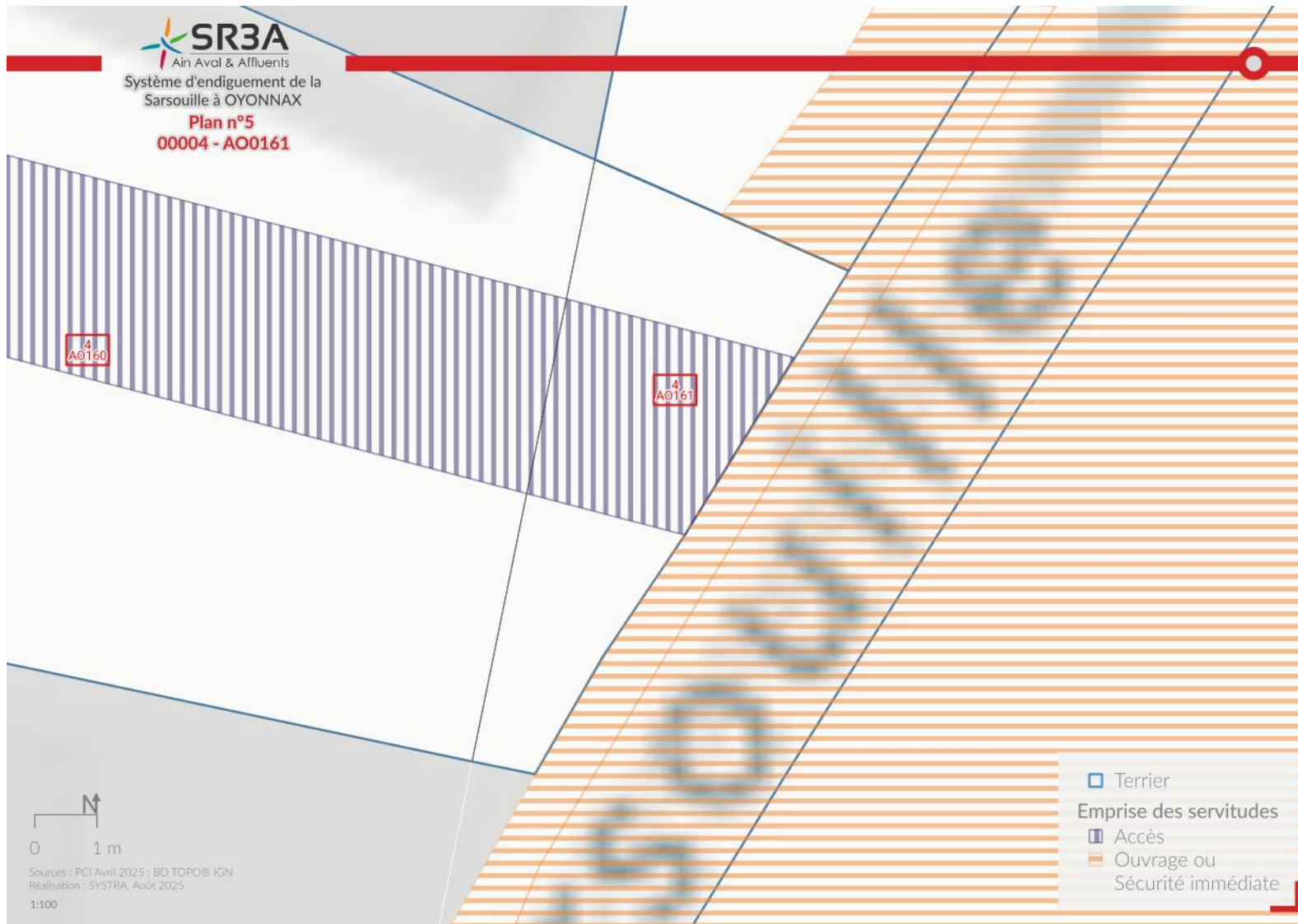
**PLANS PAR PARCELLE**

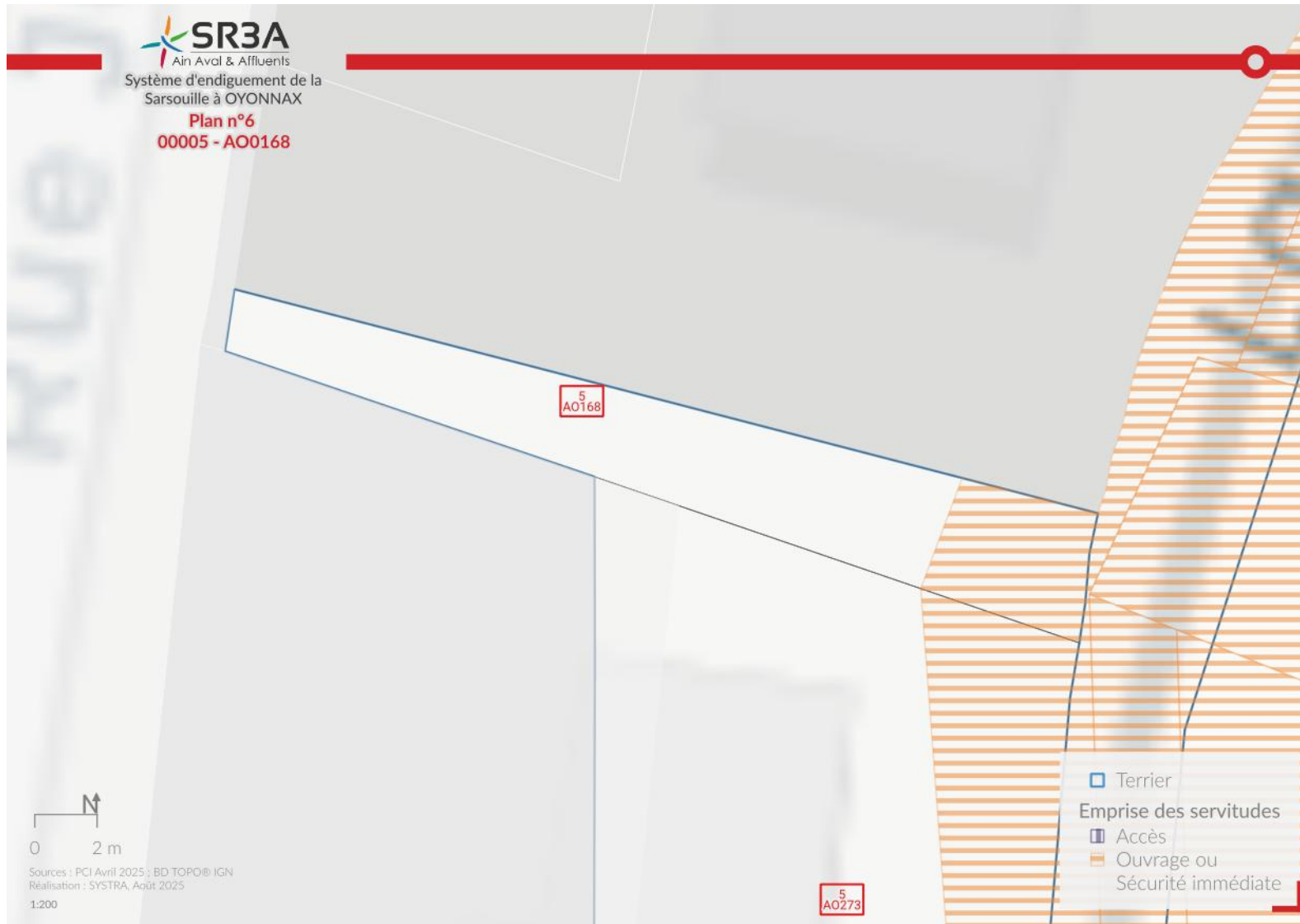


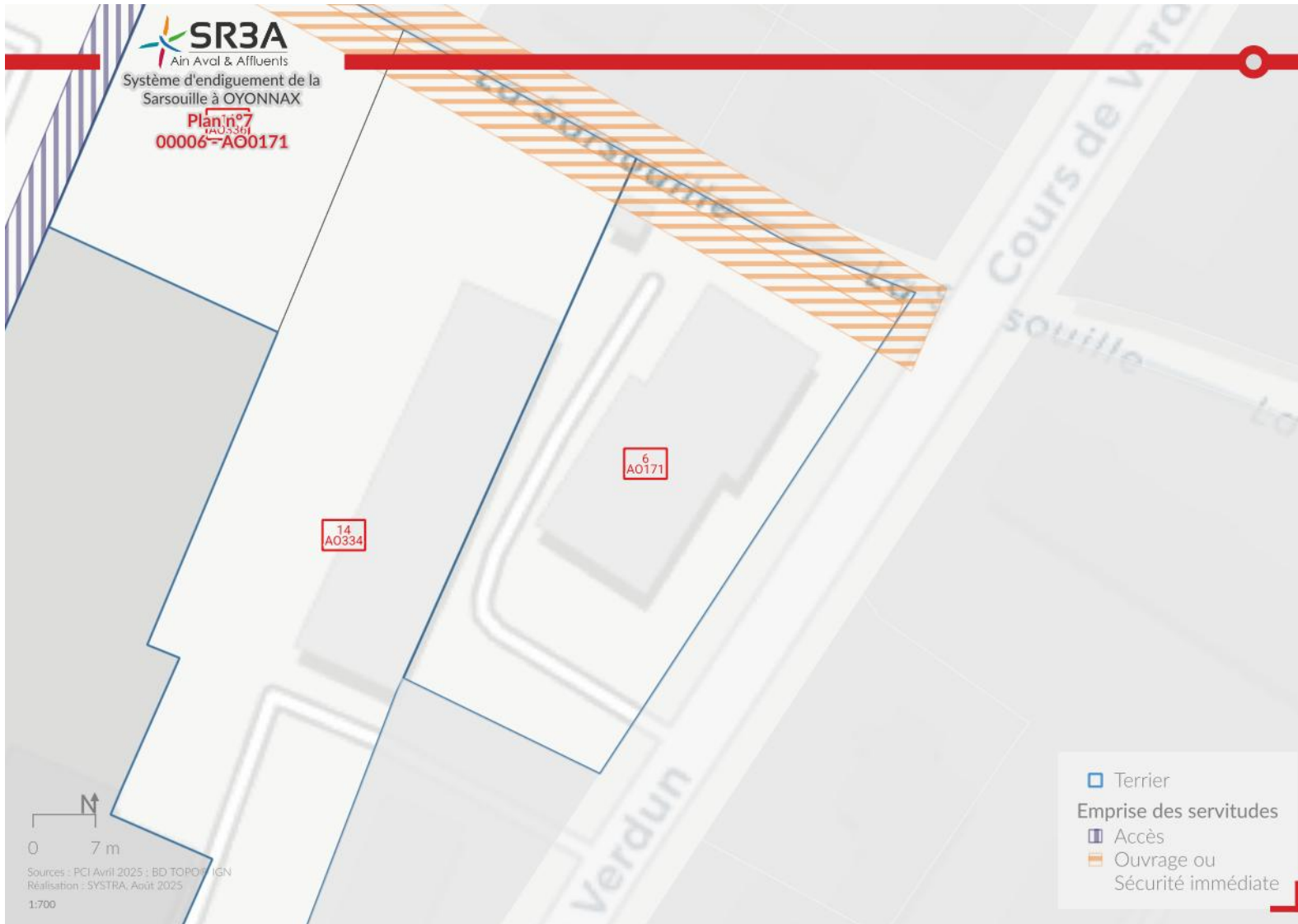


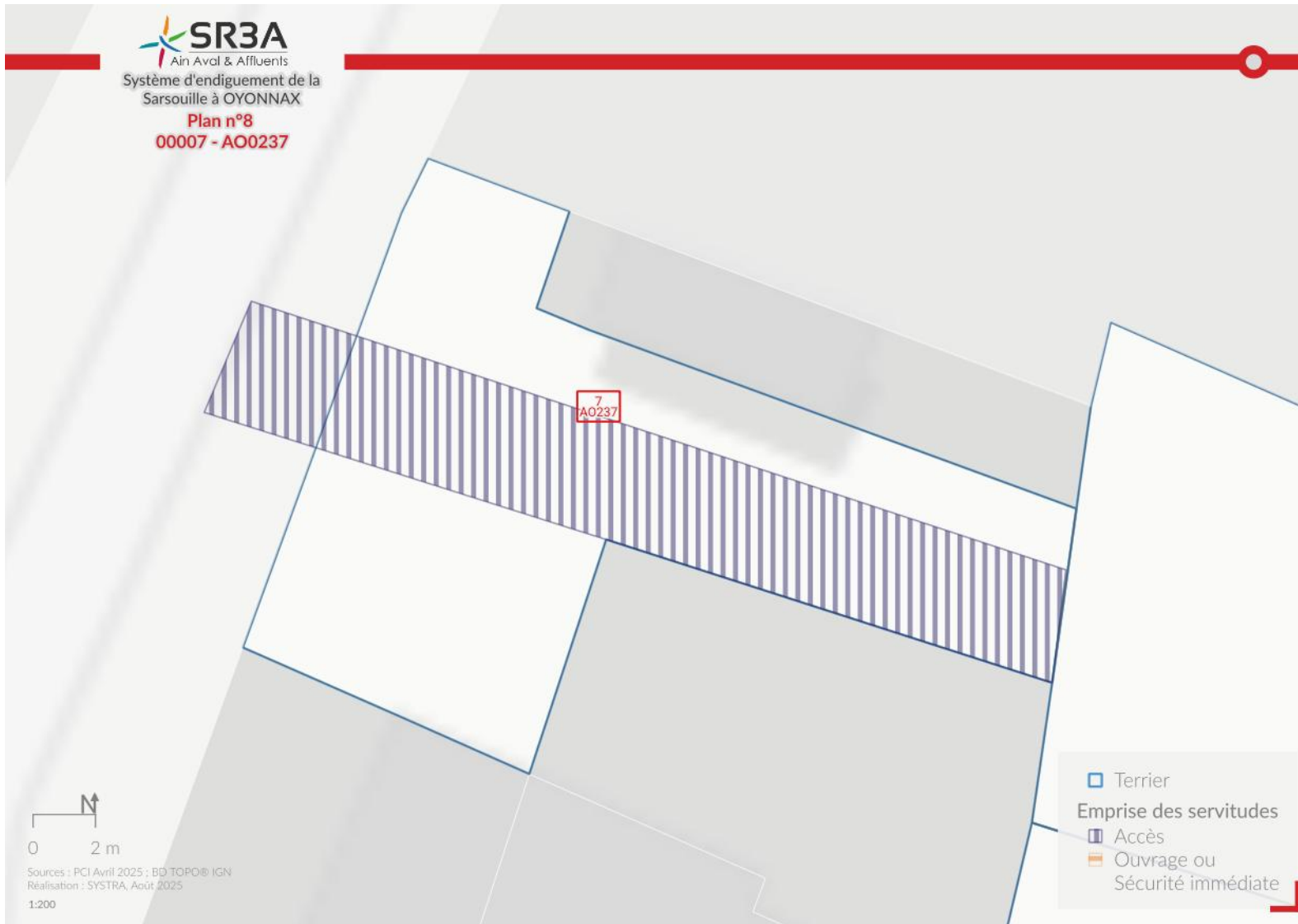








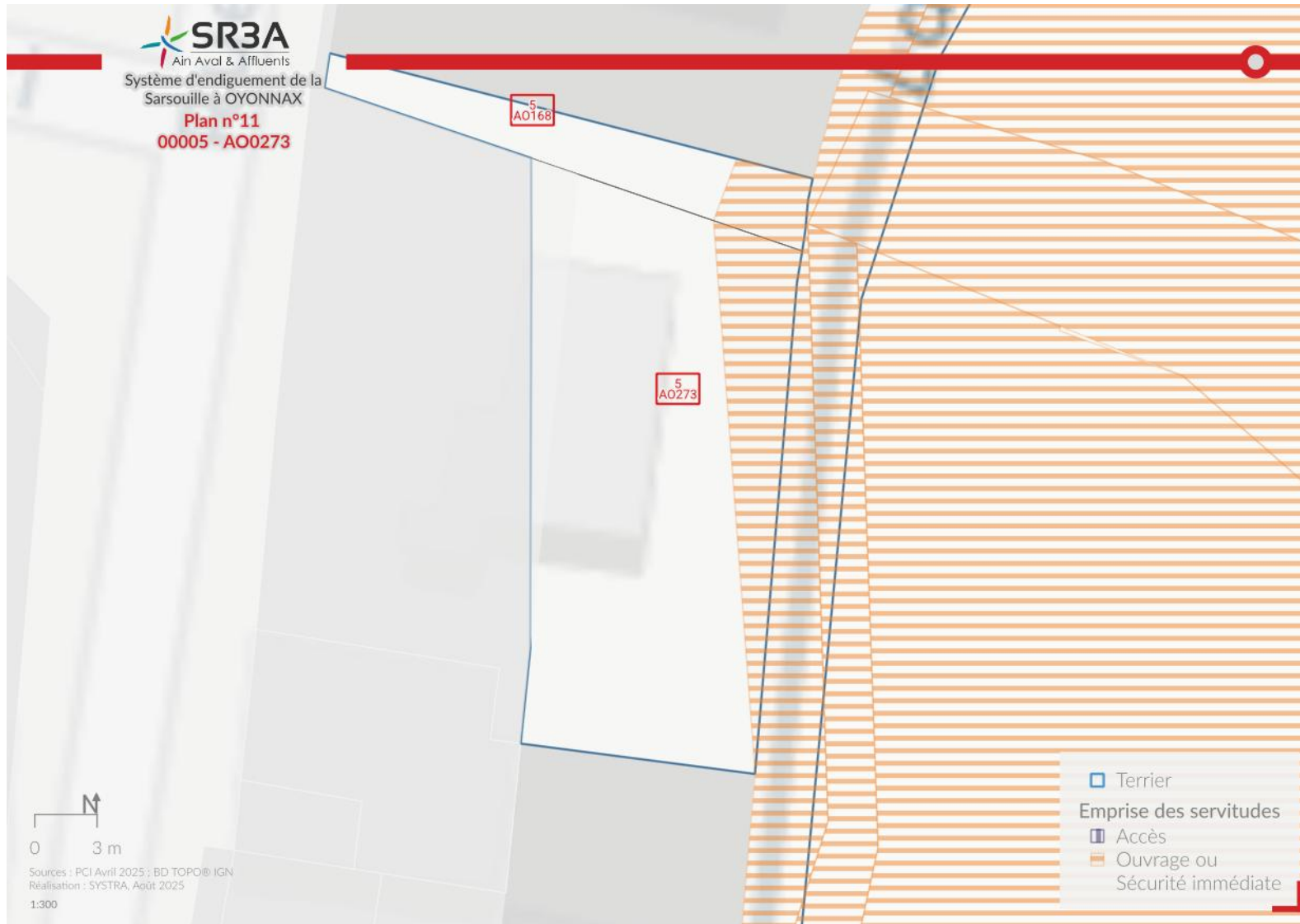


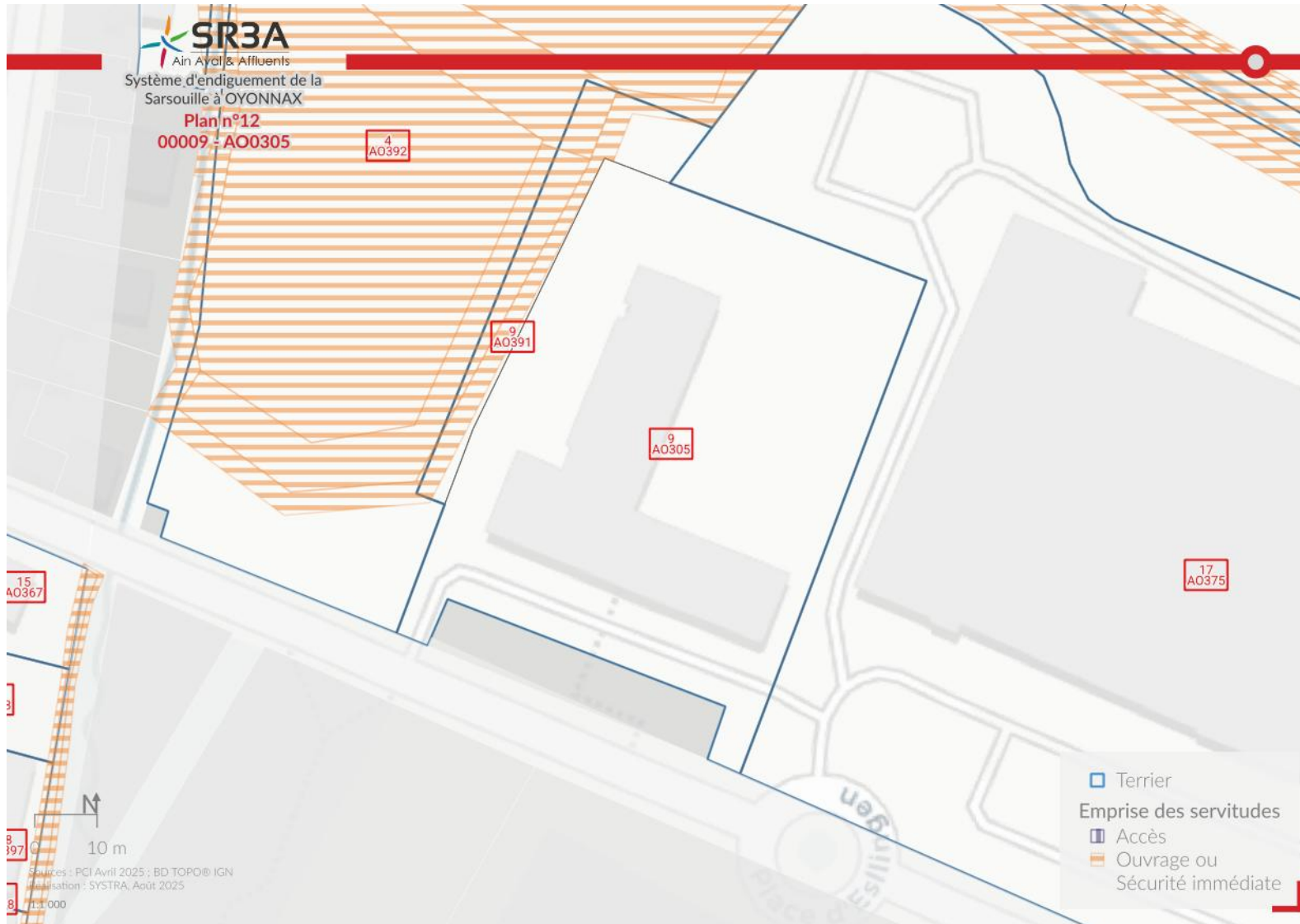


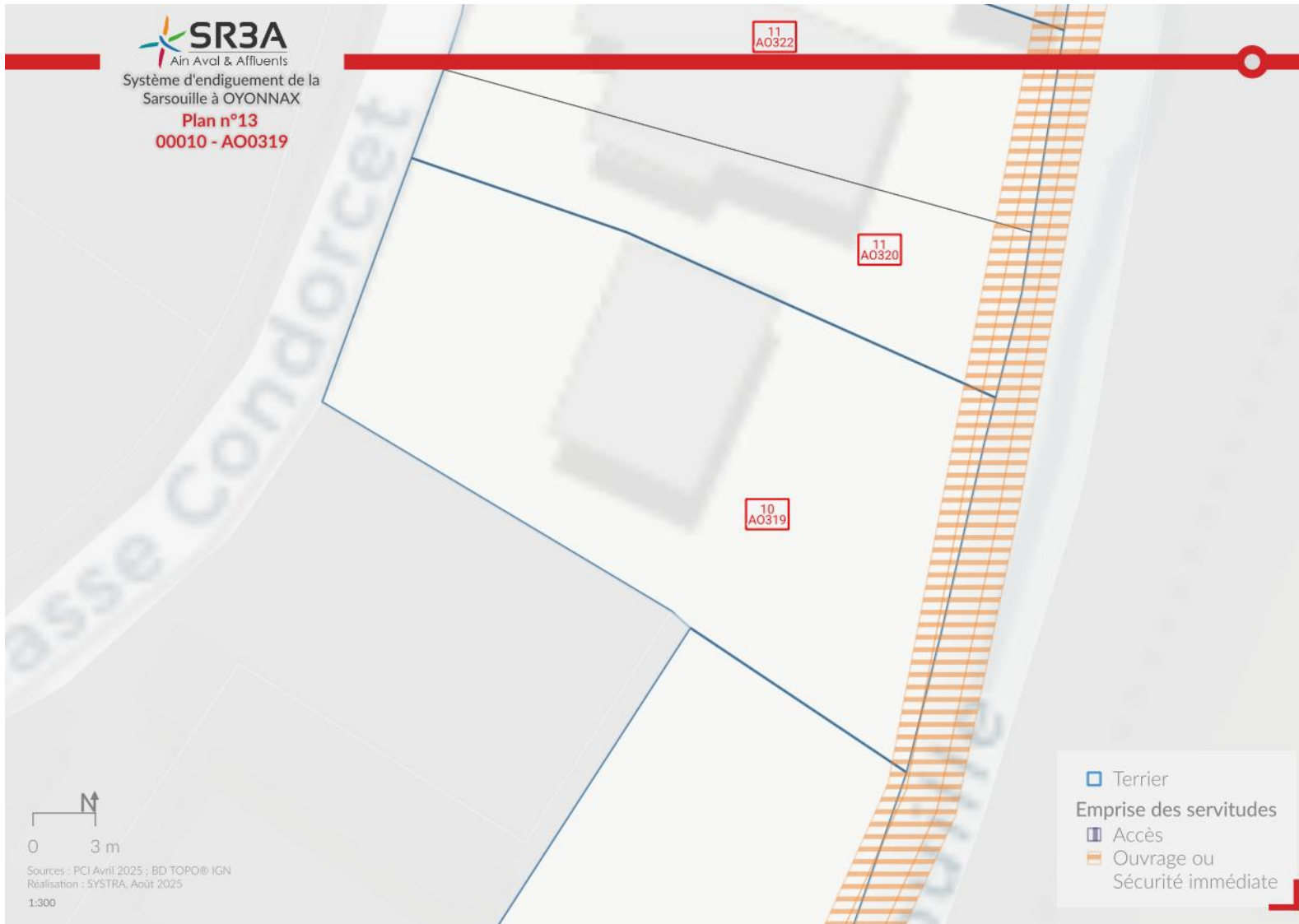


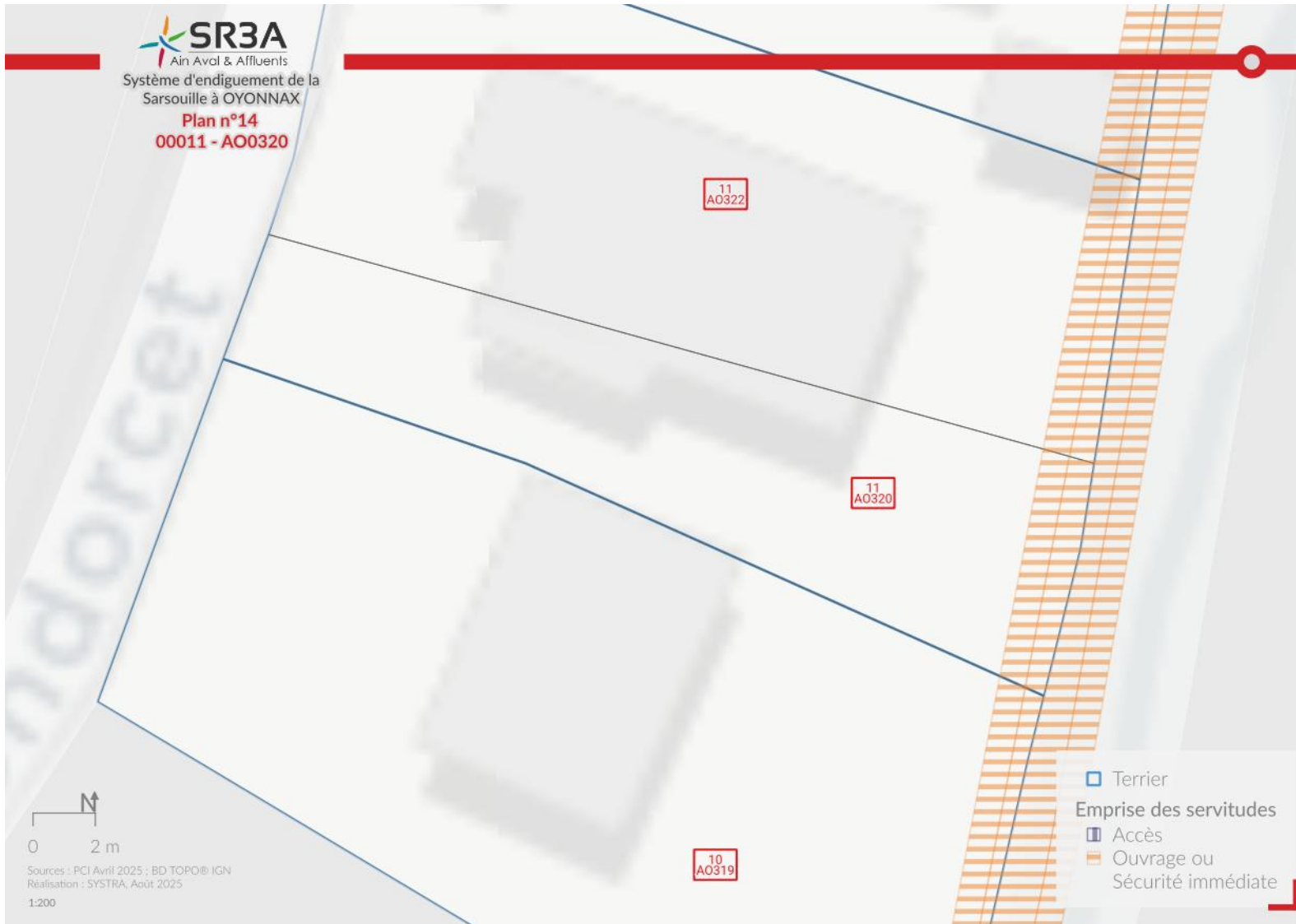


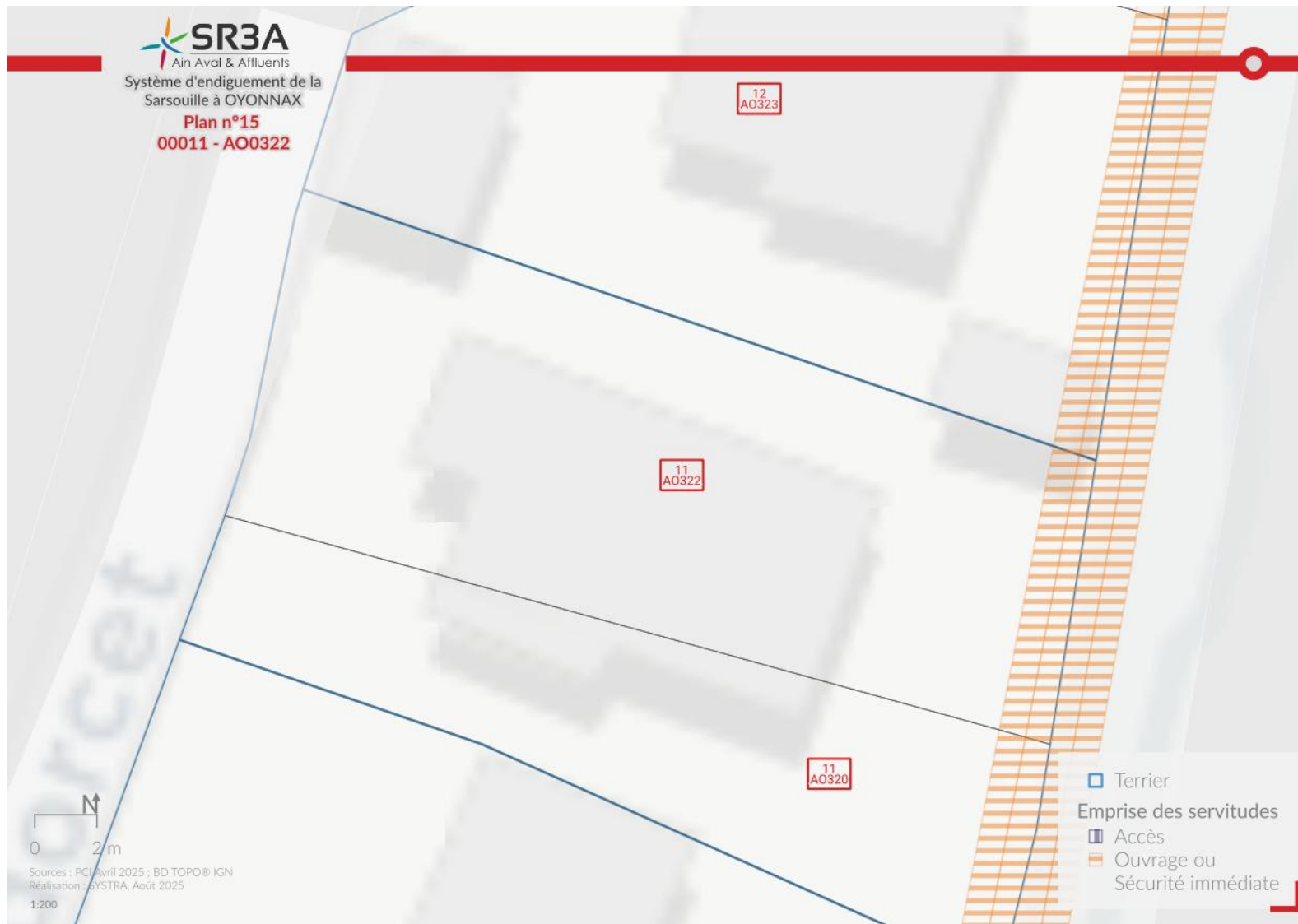


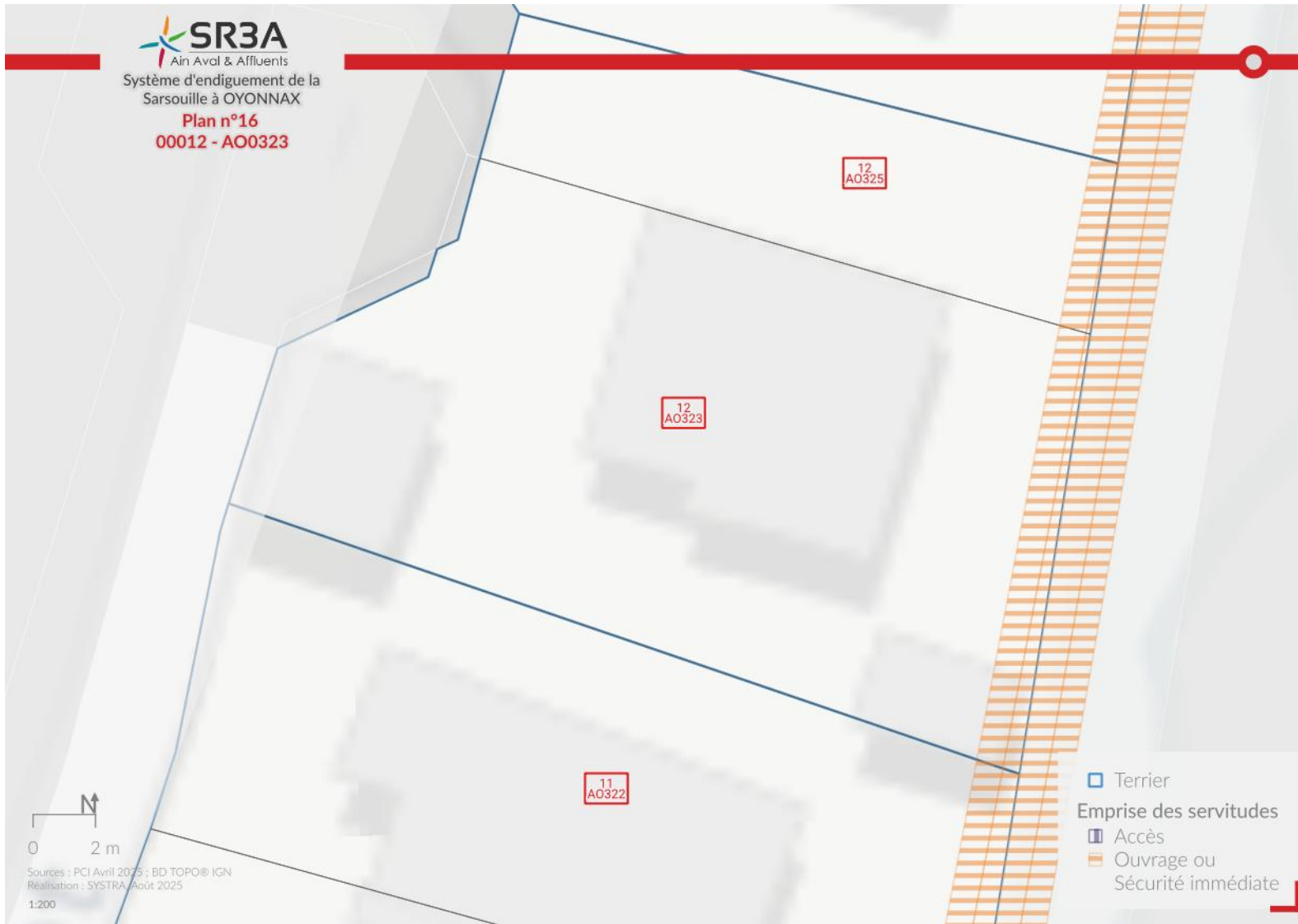


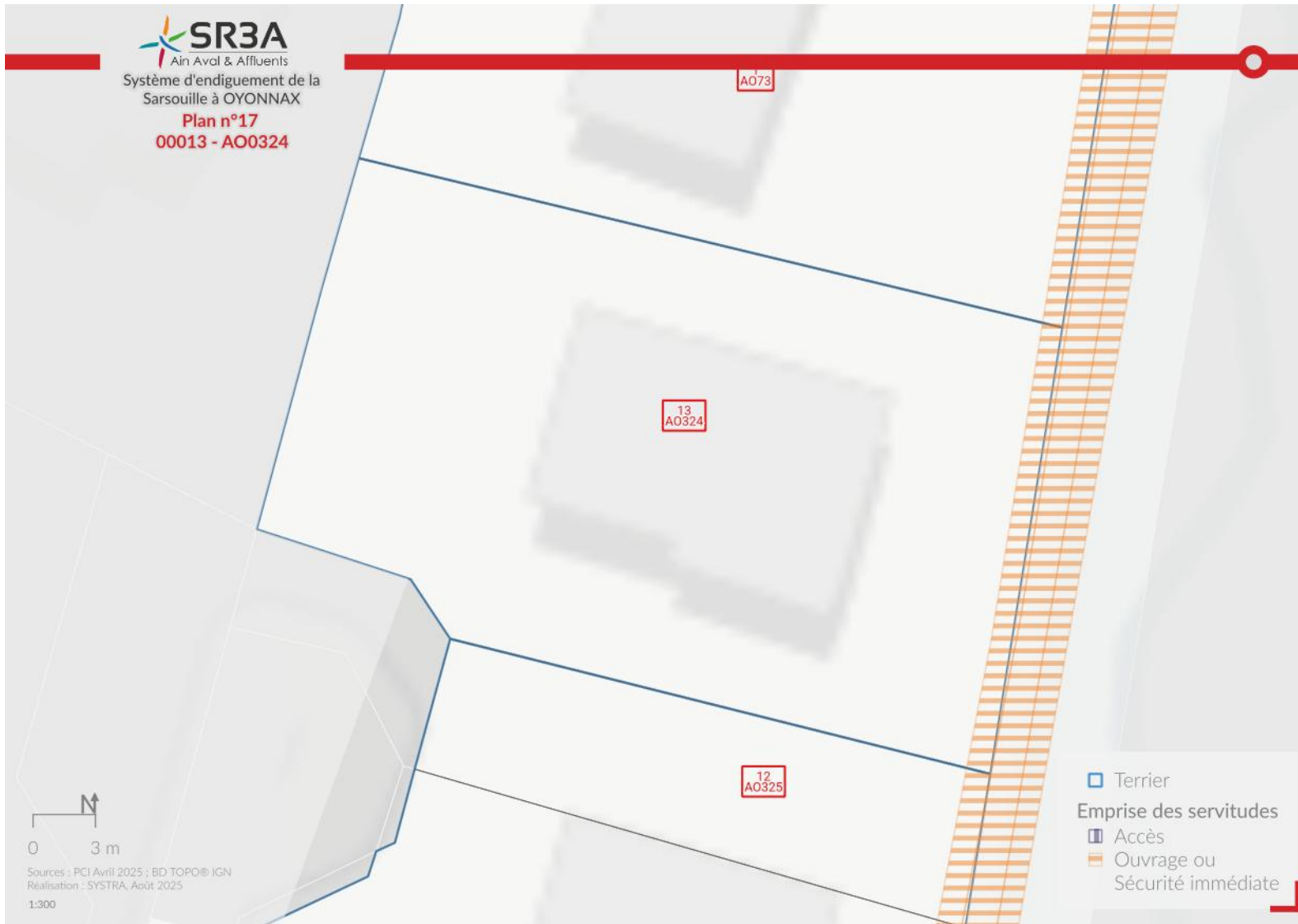


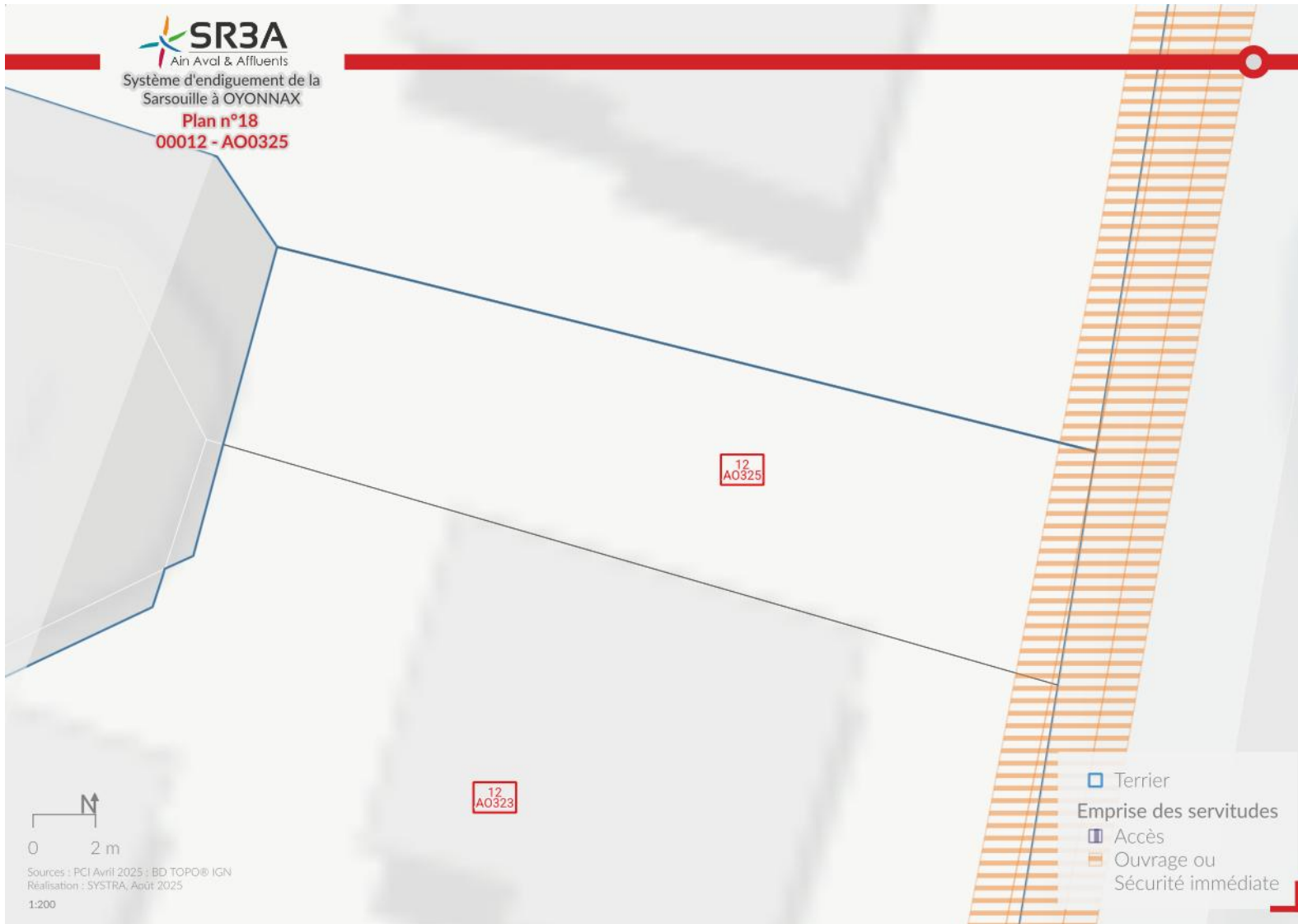


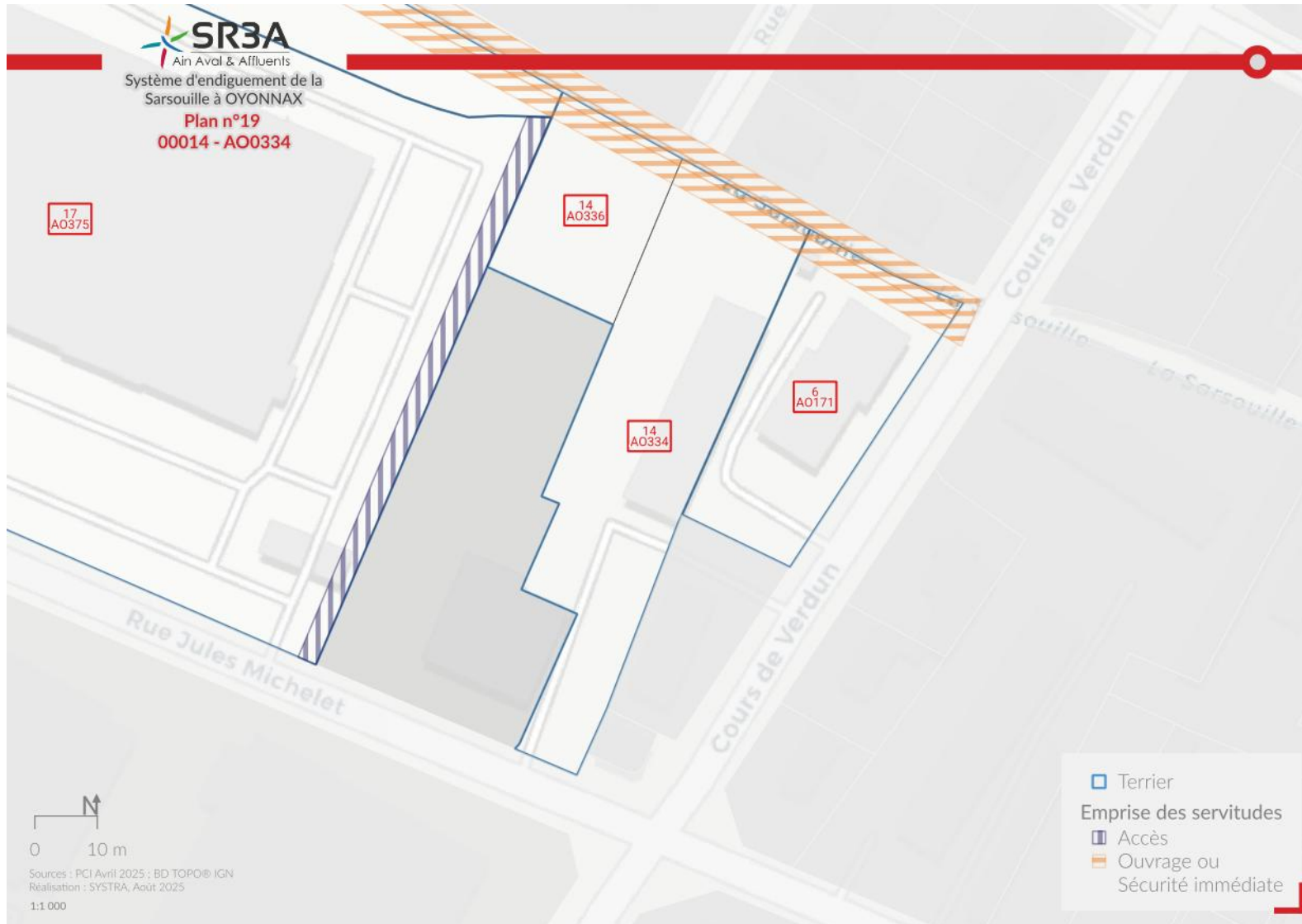


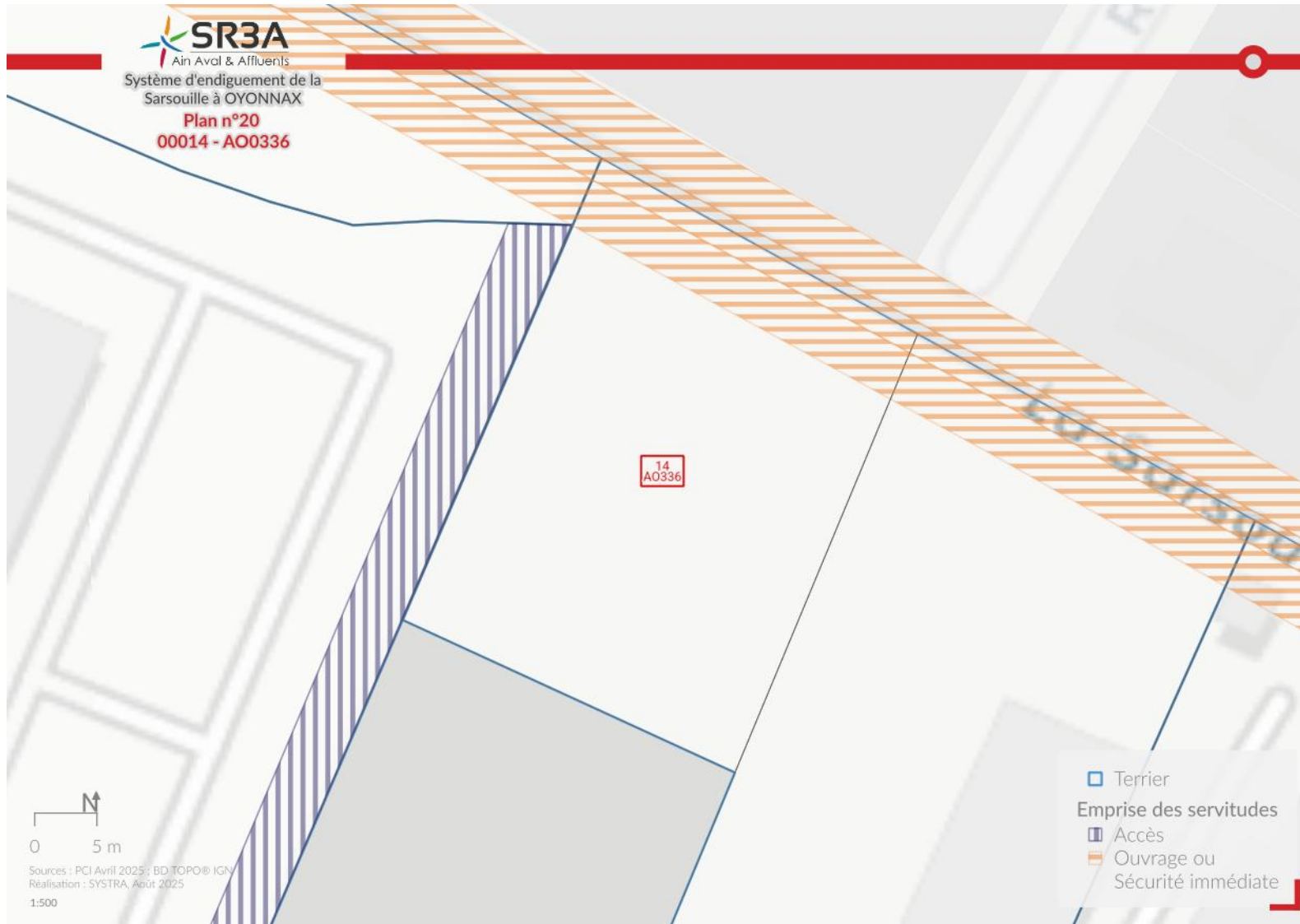


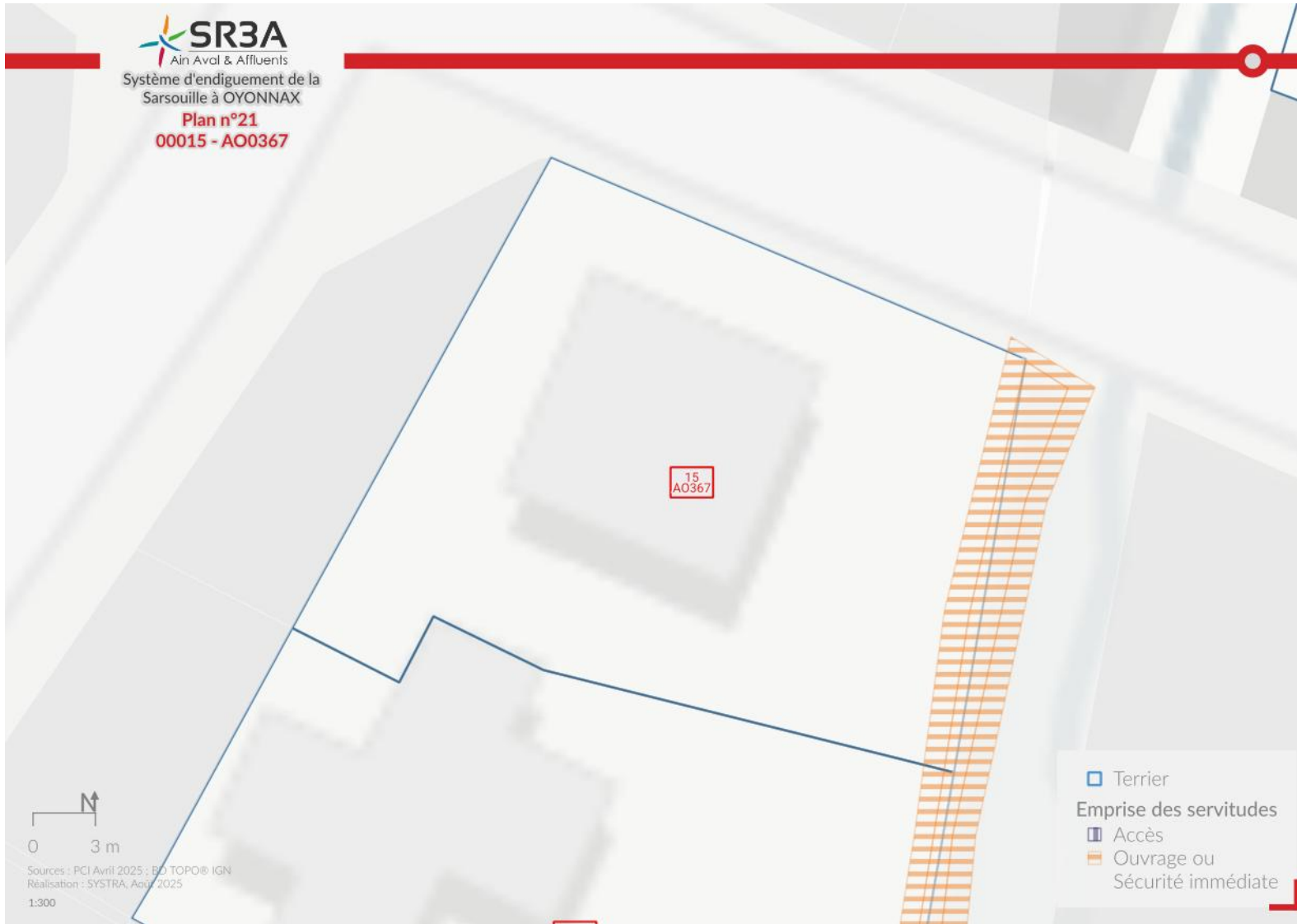


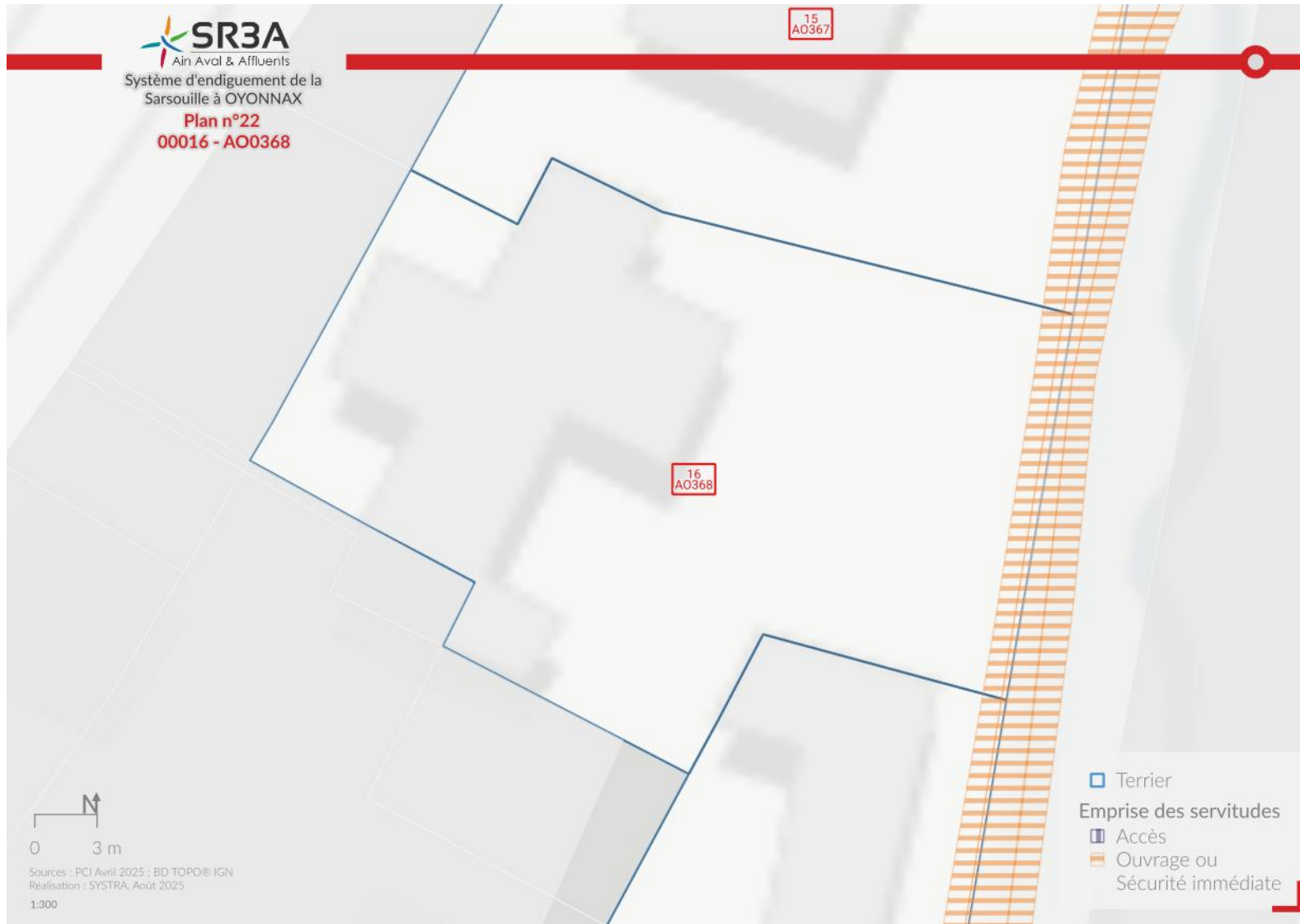


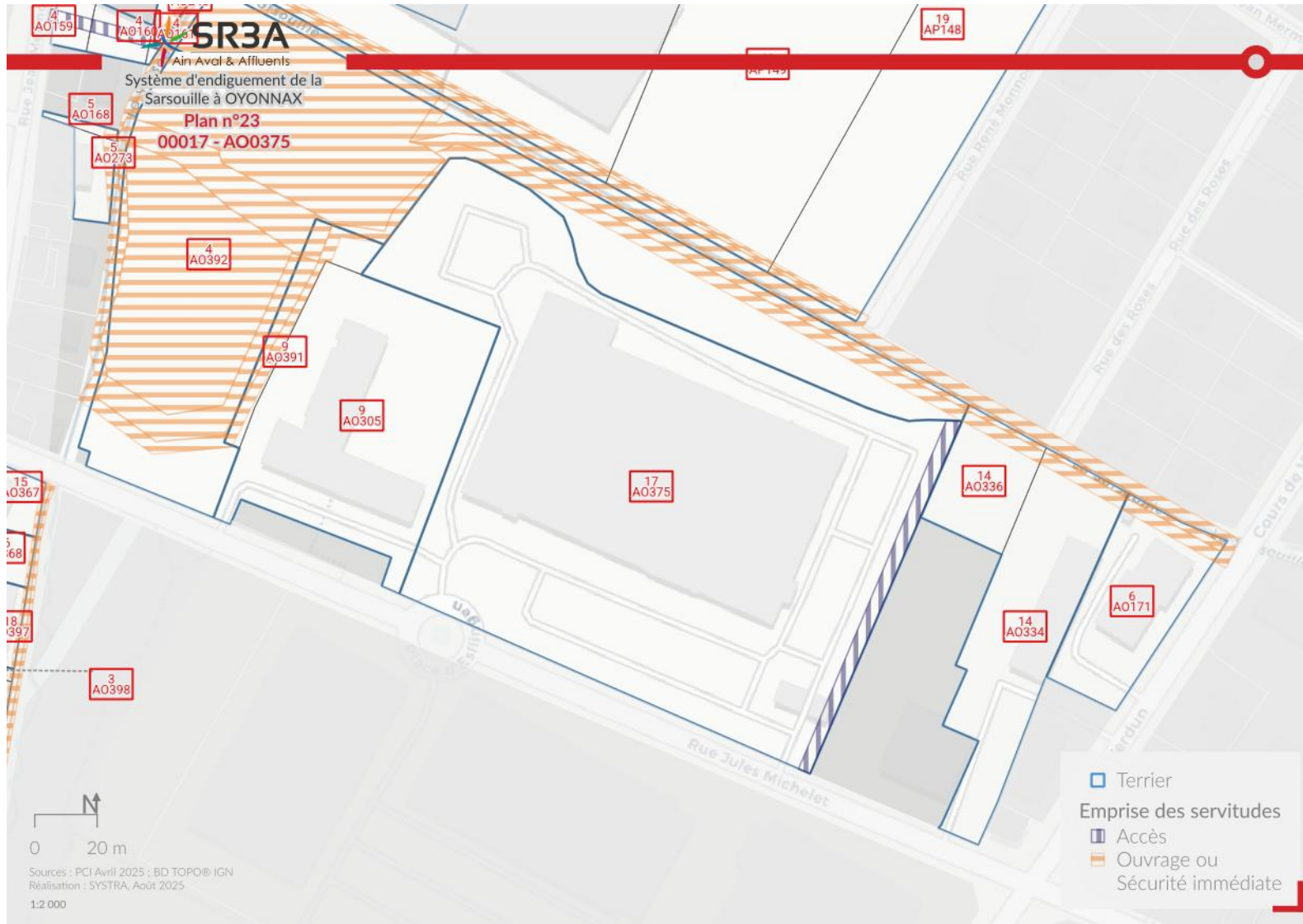


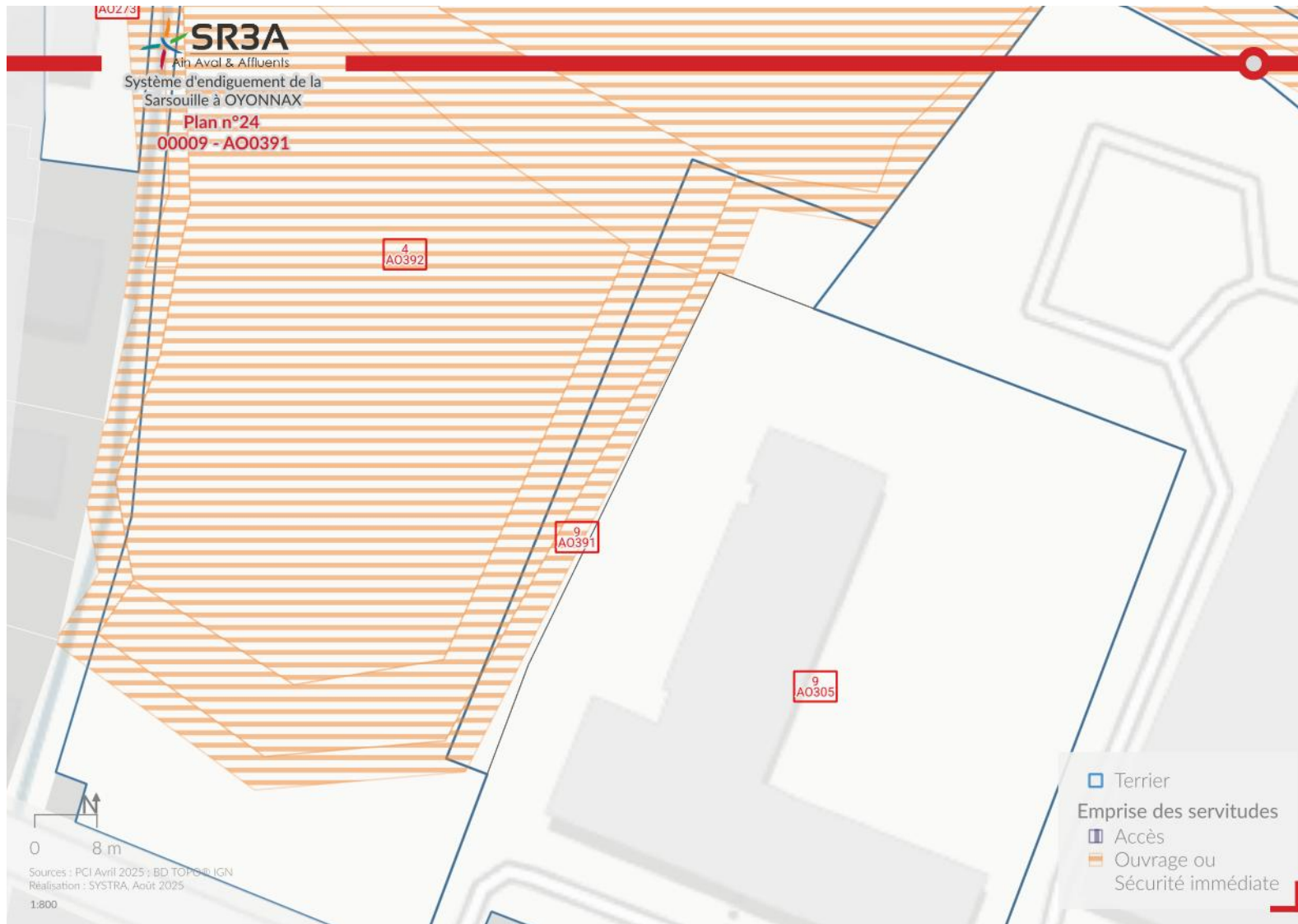


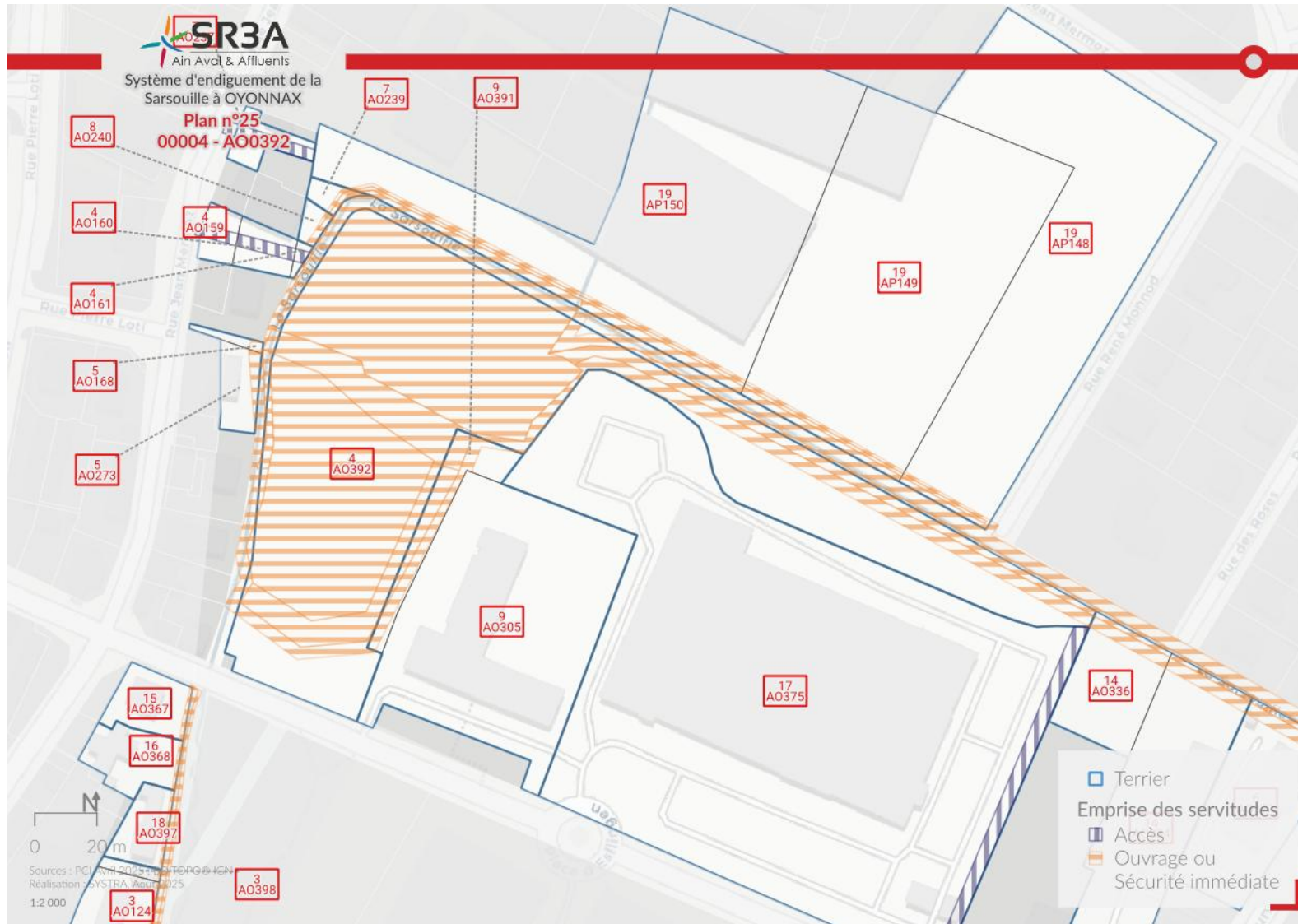


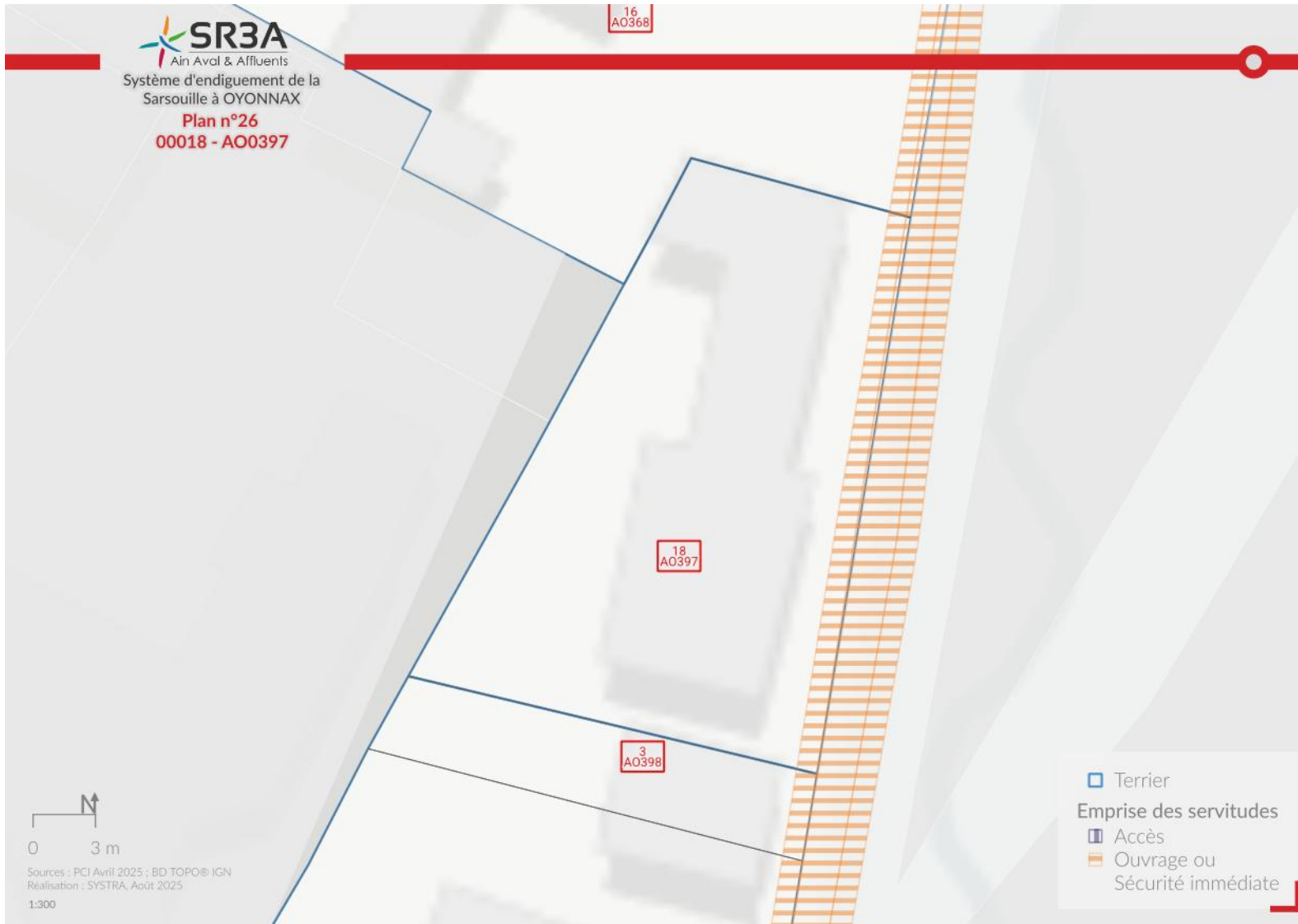


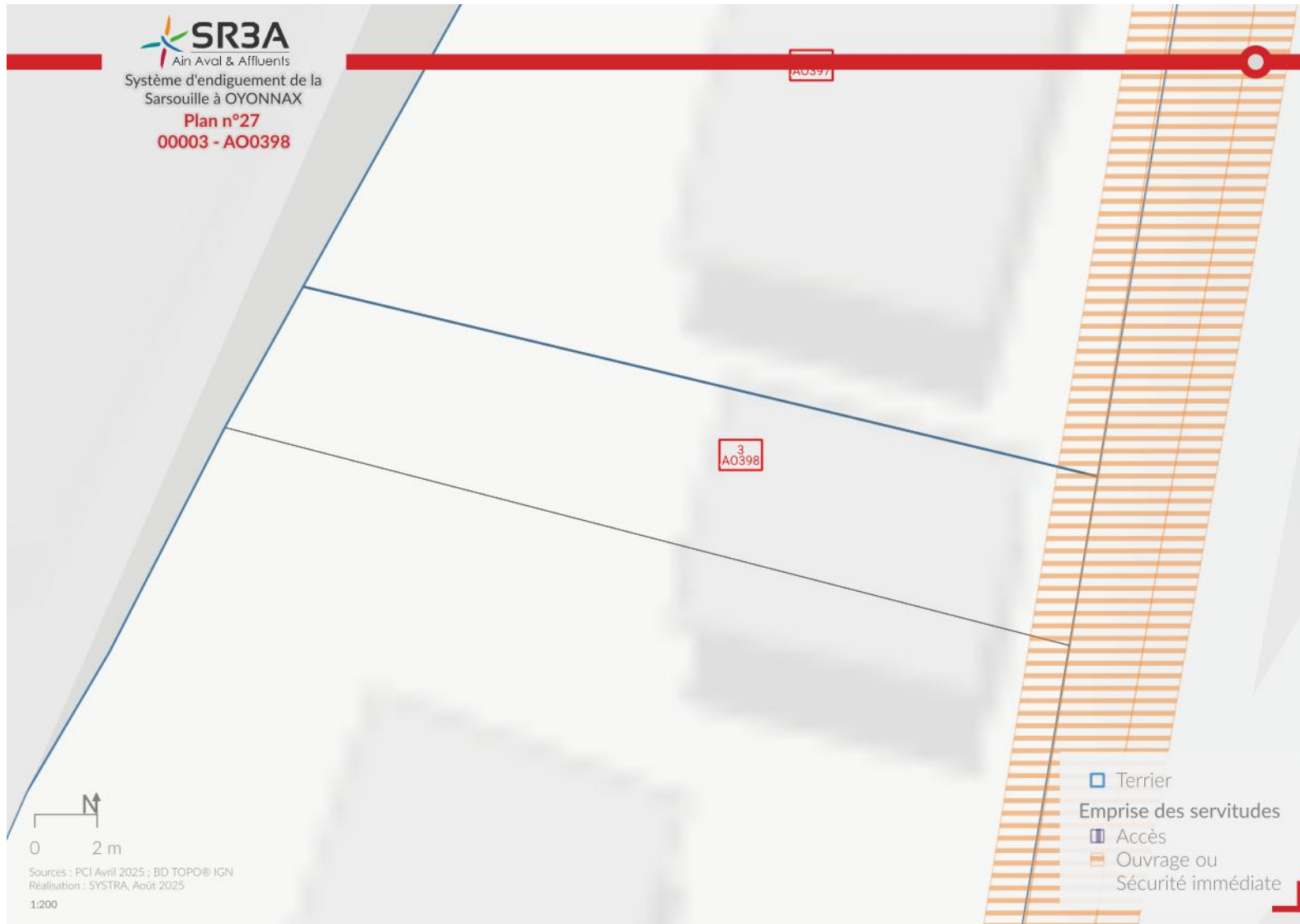


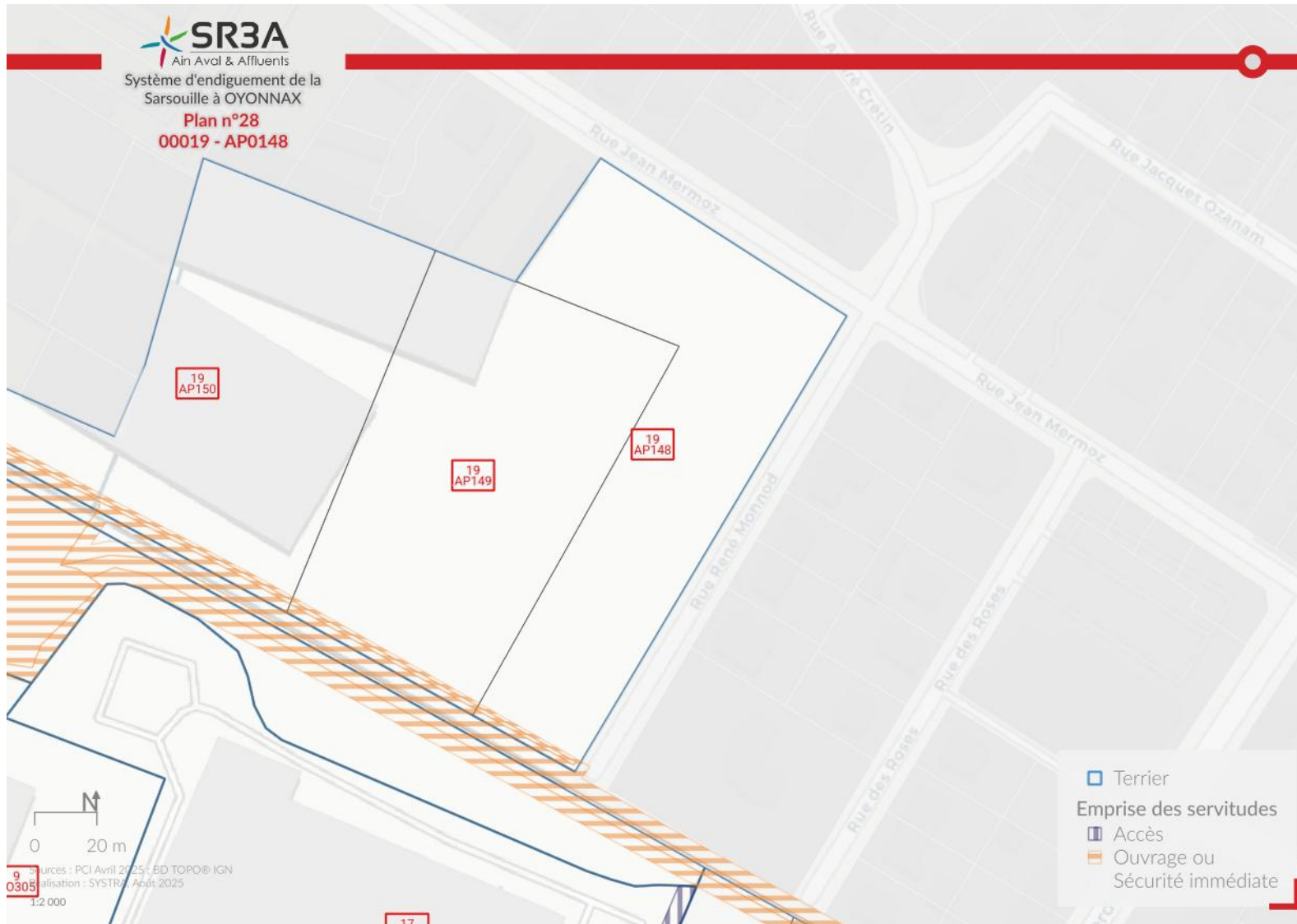


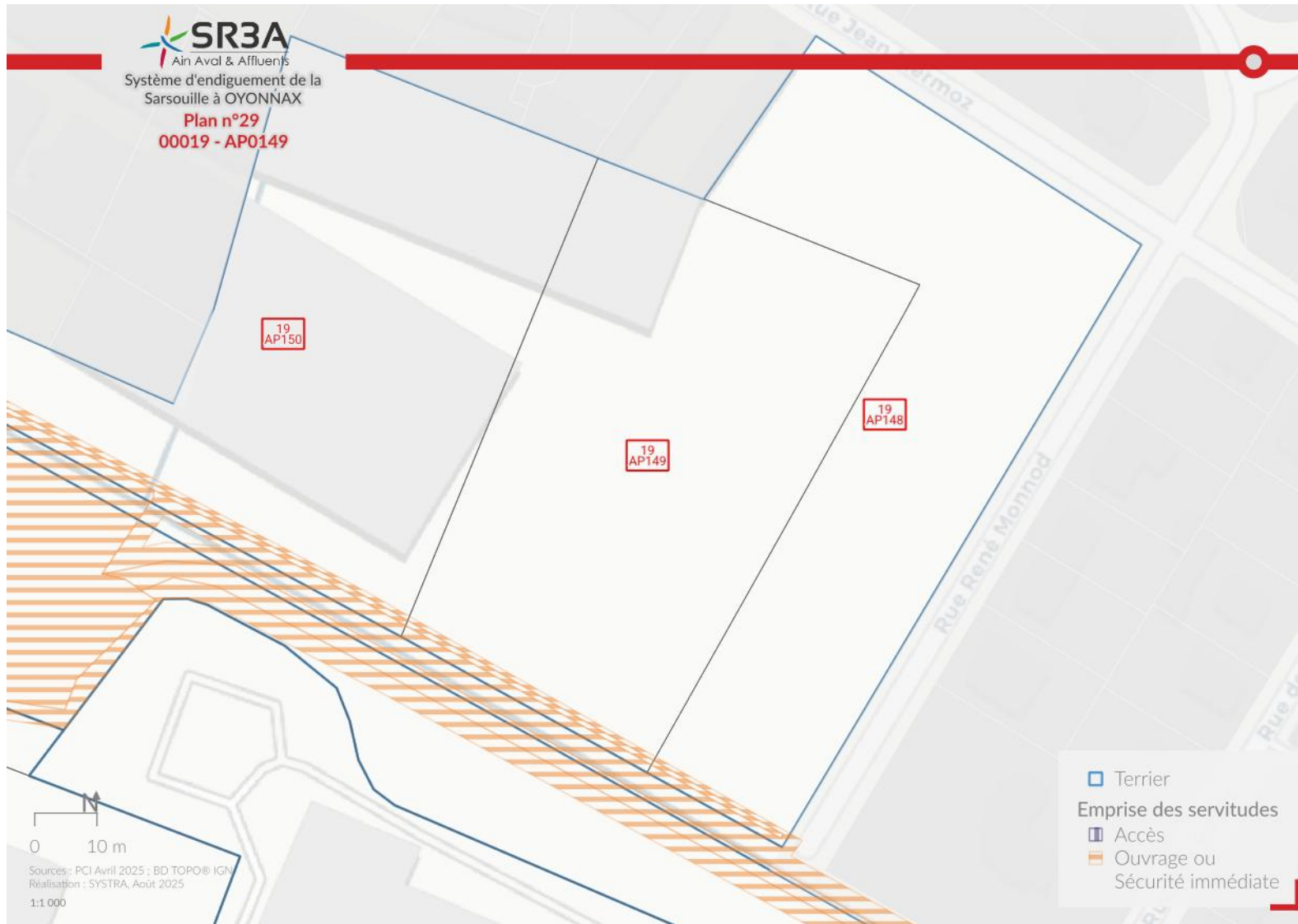


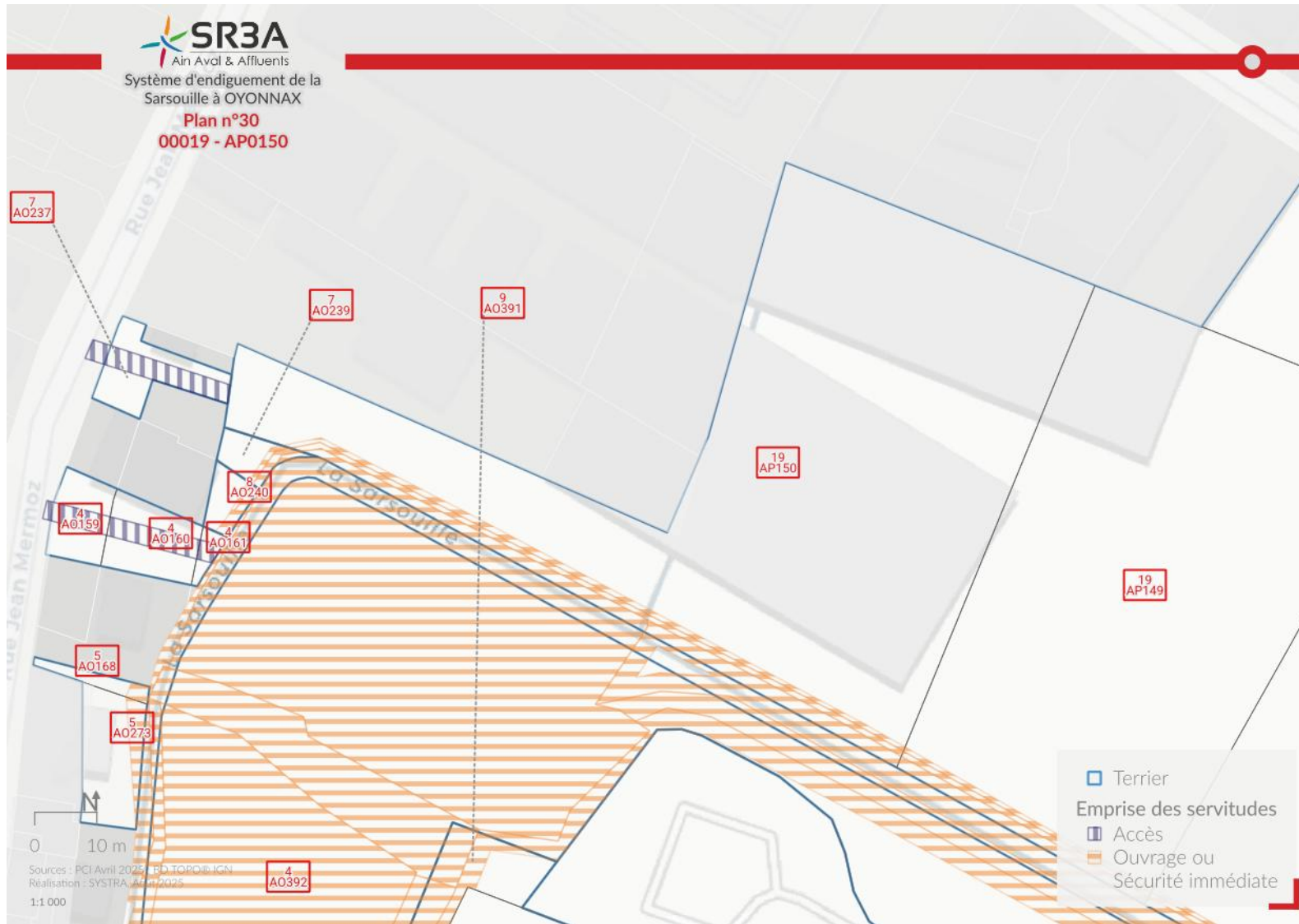






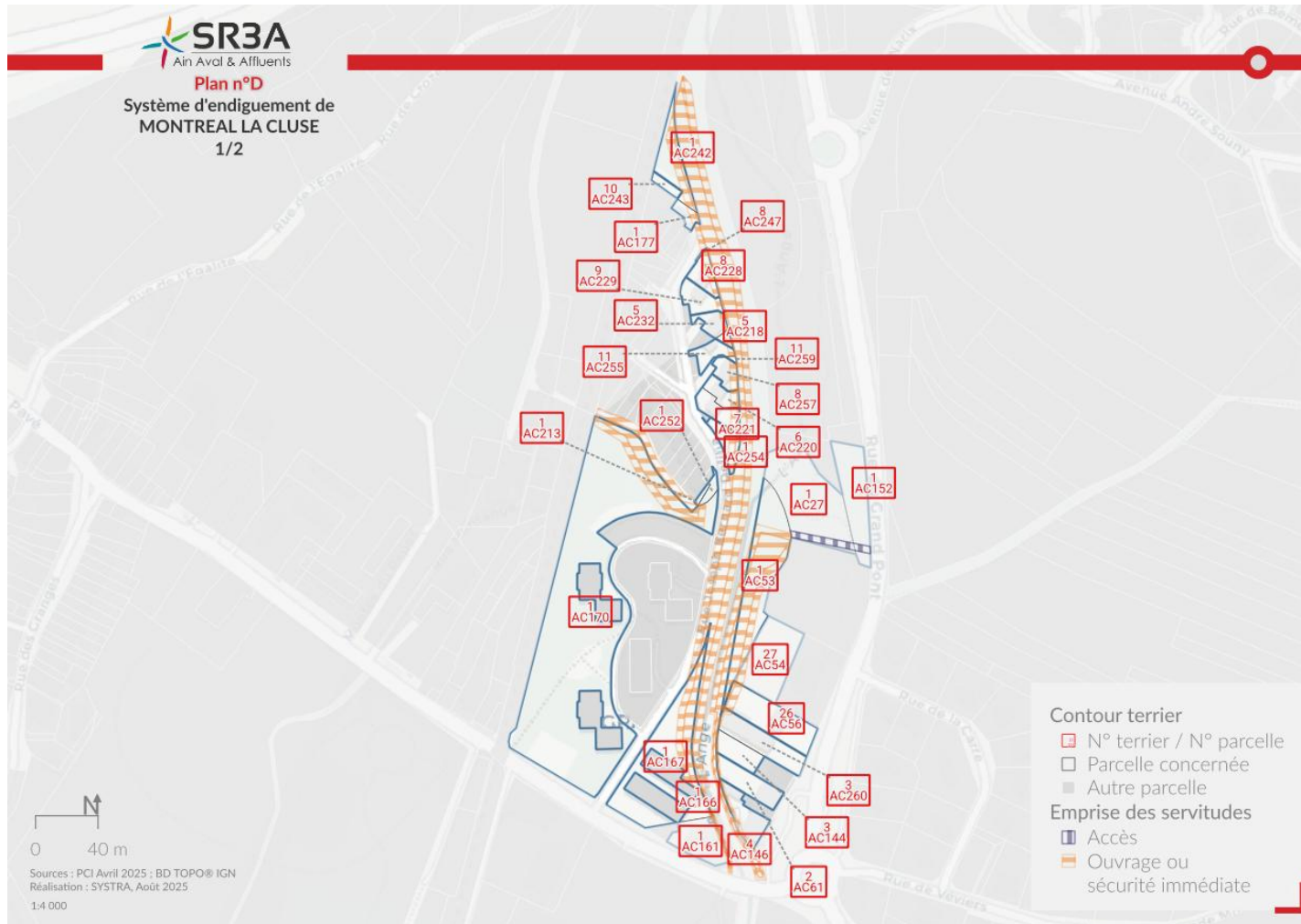


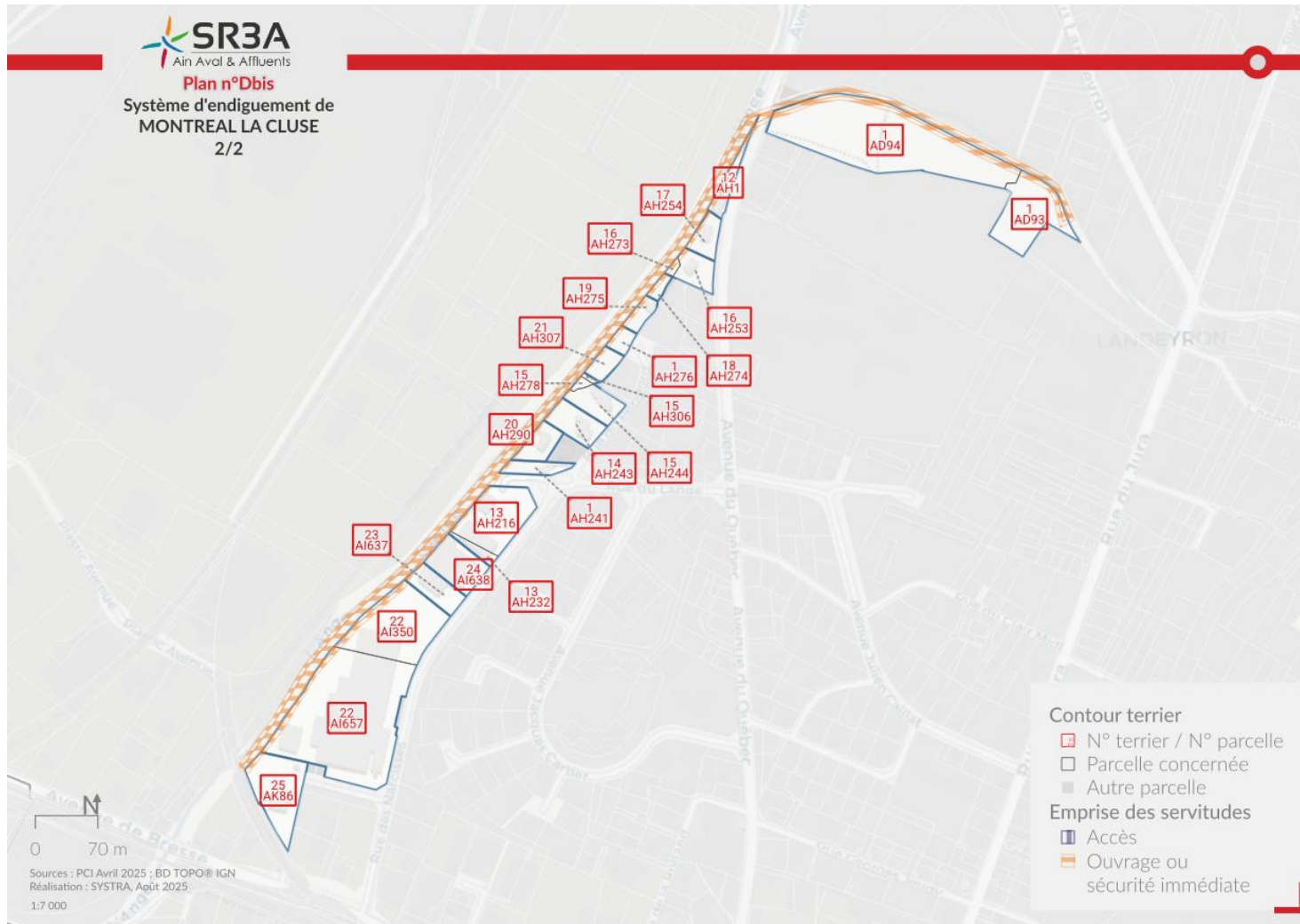




## II. SYSTEME D'ENDIGUEMENT DE MONTREAL LA CLUSE

### PLAN D'ENSEMBLE





**ETAT PARCELLAIRE**

**Liste des propriétaires**

**18143 - SUP - SYSTEME D'ENDIGUEMENT DE MONTREAL LA CLUSE**

**MONTREAL-LA-CLUSE**

<b>PROPRIETE 00001</b>	<b>PROPRIETAIRE REEL (Personne physique) ou SON REPRESENTANT (Personne morale)</b>
PROPRIETAIRE - COMMUNE DE MONTREAL LA CLUSE Représentée par son Maire en exercice, domicilié professionnellement 1 pl Jean Coupat - MONTREAL LA CLUSE (01460) Collectivité Territoriale Non immatriculée au R.C.S. Inscrit(e) au SIRENE sous le numéro : 210 102 653 1 pl Jean Coupat - MONTREAL LA CLUSE (01460)	

Mode	Référence cadastrale					Numéros des plans	Surface totale servitude		Surface restante en m <sup>2</sup>	Nature de la servitude
	Sect.	N°	Nature	Lieu-Dit	Surface en m <sup>2</sup>		Surface en m <sup>2</sup>			
	AC	0053	LANDE	GRAND PONT	1 907	31 / D		1 272	635	Ouvrage/sécurité
	AC	0027	SOL	LA CORBETTA	2 077	162 / D		159	1 918	Servitude d'accès
	AC	0152	SOL	LA CORBETTA	1 045	163 / D		43	1 002	Servitude d'accès
	AC	0161	SOL	2 AVENUE FRANCOIS PROSPER DE DOUGLA	678	164 / D		70,3	607,7	Ouvrage/sécurité
	AC	0166	SOL	GRAND PONT	203	36 / D		48,5	154,5	Ouvrage/sécurité
	AC	0167	SOL	GRAND PONT	2 001	37 / D		676,5	1 324,5	Ouvrage/sécurité
	AC	0170	SOL	GRAND PONT	9 391	38 / D		981,5	8 409,5	Ouvrage/sécurité
	AC	0177	SOL	DAMON LE MOULIN	152	39 / D		114,8	37,2	Ouvrage/sécurité
	AC	0213	SOL	DAMON LE MOULIN	34	40 / D		3	31	Ouvrage/sécurité

AC	0242	SOL	DAMON LE MOULIN	706	46 / D	551	155	Ouvrage/sécurité	
AC	0252	SOL	DAMON LE MOULIN	102	49 / D	2,7	99,3	Ouvrage/sécurité	
AC	0254	SOL	DAMON LE MOULIN	305	50 / D	185,8	119,2	Ouvrage/sécurité	
AD	0093	PRE	PRE BERTHIER	4 313	55 / D bis	506,5	3 806,5	Ouvrage/sécurité	
AD	0094	PRE	PRE BERTHIER	13 930	56 / D bis	1 946,9	11 983,1	Ouvrage/sécurité	
AH	0241	TERRE	GABORET EST	940	60 / D bis	49,9	890,1	Ouvrage/sécurité	
AH	0276	TERRE	GABORET EST	600	68 / D bis	88,7	511,3	Ouvrage/sécurité Servitude d'accès	-

**18143 - SUP - SYSTEME D'ENDIGUEMENT DE MONTREAL LA CLUSE**
**MONTREAL-LA-CLUSE**

<b>PROPRIETE 00002</b>	<b>PROPRIETAIRE REEL (Personne physique) ou SON REPRESENTANT (Personne morale)</b>
PROPRIETAIRE - Monsieur PATEL Jérôme Henri, Profession inconnue né le 18/04/1967 à ARRAS (62) époux de Madame MARET demeurant 7 Rue Du Grand Pont - MONTREAL LA CLUSE (01460)	

Mode	Référence cadastrale					Numéros des plans	Surface totale servitude		Surface restante en m <sup>2</sup>	Nature de la servitude
	Sect.	N°	Nature	Lieu-Dit	Surface en m <sup>2</sup>		Surface en m <sup>2</sup>			
	AC	0061	SOL	7 RUE DU GD PONT	537	33 / D	39,3		497,7	Ouvrage/sécurité

**18143 - SUP - SYSTEME D'ENDIGUEMENT DE MONTREAL LA CLUSE**
**MONTREAL-LA-CLUSE**

<b>PROPRIETE 00003</b>		PROPRIETAIRE REEL (Personne physique) ou SON REPRESENTANT (Personne morale)	
PROPRIETAIRE - Madame DEVAUX Nathalie Simone, profession inconnue née le 10/09/1965 à NANTUA (01) Célibataire majeure, non soumise à un pacte civil de solidarité demeurant CREPIAT - NURIEUX VOLOGNAT (01460)			

Mode	Référence cadastrale					Numéros des plans	Surface totale servitude		Surface restante en m <sup>2</sup>	Nature de la servitude
	Sect.	N°	Nature	Lieu-Dit	Surface en m <sup>2</sup>		Surface en m <sup>2</sup>	Surface en m <sup>2</sup>		
	AC	0144	SOL	GRAND PONT	382	34 / D	29,3	352,7	Ouvrage/sécurité	
	AC	0260	PRE SOL	11 RUE DU GD PONT	767	54 / D	36,7	730,3	Ouvrage/sécurité	

**18143 - SUP - SYSTEME D'ENDIGUEMENT DE MONTREAL LA CLUSE**

**MONTREAL-LA-CLUSE**

**PROPRIETE 00004**

PROPRIETAIRE REEL (Personne physique) ou SON REPRESENTANT (Personne morale)

SYNDICAT DES COPROPRIETAIRES

- LES COPROPRIETAIRES DE L'IMMEUBLE CADASTRE SECTION AC146

Syndicat des copropriétaires

Chez MME GROS Marcelle Rue Du Gd Pont - MONTREAL LA CLUSE (01460)

INDIVISAIRE POUR 1/2 DES LOTS 11, 13, 15 et 17 et NU-PROPRIETAIRE POUR 1/3 DES LOTS 1 ET 2

- Monsieur DOMINJON Frédéric Henri Jean Jacques, Profession inconnue

né le 03/10/1966 à FONTAINEBLEAU (77)

Époux de Madame ANCELE

demeurant 49 rue de Fleury - FONTAINEBLEAU (77300)

INDIVISAIRE POUR 1/2 DES LOTS 11, 13, 15 et 17 et NU-PROPRIETAIRE POUR 1/3 DES LOTS 1 ET 2

- Monsieur DOMINJON Patric Joseph Albert, Profession inconnue

né le 18/11/1967 à FONTAINEBLEAU (77)

Célibataire majeur, non soumis à un pacte civil de solidarité

Sous curatelle simple

demeurant Bât 1 11b rue Aristide Briand - FONTAINEBLEAU (77300)

CURATEUR DE Monsieur DOMINJON Patric

- Monsieur DOMINJON Jean-Claude, Profession inconnue

Date et lieu de naissance inconnu

demeurant 77 rue de France - FONTAINEBLEAU (77300)

NU-PROPRIETAIRE POUR 1/3 DES LOTS 1 ET 2

- Monsieur GROS Jean-Pierre Henri, Profession inconnue

né le 07/11/1945 à NANTUA (01)

Divorcé et non remarié de Madame DJELLOULI

demeurant 240 rue du Sécheron - BRION (01460)

**USUFRUITIER DES LOTS 1 ET 2**

- Monsieur DRUSCH Jean-Claude Maurice, Profession inconnue  
né le 07/12/1945 à SAINT JULIEN DU SAULT (89)  
Célibataire majeur, non soumis à un pacte civil de solidarité  
demeurant 2 rue du Saint Pierre - ANSE (64480)

**PROPRIETAIRE DES LOTS 10, 12, 14, 16 et 6**

- KOSELER

Représentée par Messieurs Kudret ARIK et Osman KOSE, Co-gérants, domiciliés professionnellement 3 rue du Grand Pont - MONTREAL LA CLUSE (01460)

Société civile immobilière

Immatriculée au R.C.S. de BOURG EN BRESSE

Inscrit(e) au SIRENE sous le numéro : 504 589 904

3 rue du Grand Pont - MONTREAL LA CLUSE (01460)

**Conformément aux exigences de l'article 82 du décret 55-1350 du 14 octobre 1955, l'identité de parties n'a pas pu être établie les parties n'ont pas satisfait aux obligations des articles R131-7 et R132-2 du code de l'expropriation.**

Mode	Référence cadastrale					Numéros des plans	Surface totale servitude		Surface restante en m <sup>2</sup>	Nature de la servitude
	Sect.	N°	Nature	Lieu-Dit	Surface en m <sup>2</sup>		Surface en m <sup>2</sup>			
	AC	0146	SOL	GRAND PONT	523	35 / D		125,7	397,3	Ouvrage/sécurité

**Etat descriptif de division – Règlement de copropriété**

Etat descriptif de division – Règlement de copropriété suivant acte reçu par Maître PAYRARD, Notaire, le 09/06/1982, publié au service de publicité foncière de l'Ain, le 15/06/1982, volume 5134, numéro 32.

Suivi d'un modificatif à l'état de division suivant acte reçu par Maître LOTROUS, Notaire, le 27/07/2001, publié au service de publicité foncière de l'Ain, le 25/09/2001, volume 2001P, numéro 7843.

**18143 - SUP - SYSTEME D'ENDIGUEMENT DE MONTREAL LA CLUSE**

**MONTREAL-LA-CLUSE**

<b>PROPRIETE 00005</b>	<b>PROPRIETAIRE REEL (Personne physique) ou SON REPRESENTANT (Personne morale)</b>
<p>PROPRIETAIRES  - Monsieur SIMSEK Azmi, Profession inconnue  né le 02/05/1977 à Commune de naissance inconnue (TURQUIE)  et  Madame DEMIREL Fadime son épouse, Profession inconnue  née le 10/04/1979 à Commune de naissance inconnue (TURQUIE)  demeurant 10 RUE JOSEPH BERNARD DELILIA - MONTREAL LA CLUSE (01460)</p> <p><b>Conformément aux exigences de l'article 82 du décret 55-1350 du 14 octobre 1955, l'identité de parties n'a pas pu être établie les parties n'ont pas satisfait aux obligations des articles R131-7 et R132-2 du code de l'expropriation.</b></p>	

Mode	Référence cadastrale					Numéros des plans	Surface totale servitude		Surface restante en m <sup>2</sup>	Nature de la servitude
	Sect.	N°	Nature	Lieu-Dit	Surface en m <sup>2</sup>		Surface en m <sup>2</sup>			
	AC	0218	SOL	DAMON LE MOULIN	58	41 / D		52,7	5,3	Ouvrage/sécurité
	AC	0232	SOL	10 RUE JOSEPH BERNARD DELILIA	228	45 / D		76,5	151,5	Ouvrage/sécurité

**18143 - SUP - SYSTEME D'ENDIGUEMENT DE MONTREAL LA CLUSE**
**MONTREAL-LA-CLUSE**

<b>PROPRIETE 00006</b>	<b>PROPRIETAIRE REEL (Personne physique) ou SON REPRESENTANT (Personne morale)</b>
PROPRIETAIRES - Madame DUCIC Elvira, Profession inconnue née le 12/01/1980 à OYONNAX (01) et Monsieur ZEBI Senaid son époux, Profession inconnue né le 08/09/1977 à Commune de naissance inconnue (BOSNIE-HERZEGOVINE) demeurant 4 RUE JOSEPH BERNARD DELILIA - MONTREAL LA CLUSE (01460)	

Mode	Référence cadastrale					Numéros des plans	Surface totale servitude		Surface restante en m <sup>2</sup>	Nature de la servitude
	Sect.	N°	Nature	Lieu-Dit	Surface en m <sup>2</sup>		Surface en m <sup>2</sup>			
	AC	0220	SOL	4 RUE JOSEPH BERNARD DELILIA	238	42 / D	80,6		157,4	Ouvrage/sécurité

18143 - SUP - SYSTEME D'ENDIGUEMENT DE MONTREAL LA CLUSE

MONTREAL-LA-CLUSE

<b>PROPRIETE 00007</b>	PROPRIETAIRE REEL (Personne physique) ou SON REPRESENTANT (Personne morale)
<p>PROPRIETAIRES  - Madame CEVIK Züleyha, Profession inconnue  née le 10/03/1979 à Commune de naissance inconnue (TURQUIE)  et  Monsieur DEMIREL Osman son époux, Profession inconnue  né le 06/05/1982 à NANTUA (01)  demeurant 2 RUE JOSEPH BERNARD DELILIA - MONTREAL LA CLUSE (01460)</p> <p><b>Conformément aux exigences de l'article 82 du décret 55-1350 du 14 octobre 1955, l'identité de parties n'a pas pu être établie les parties n'ont pas satisfait aux obligations des articles R131-7 et R132-2 du code de l'expropriation.</b></p>	

Mode	Référence cadastrale					Numéros des plans	Surface totale servitude		Surface restante en m <sup>2</sup>	Nature de la servitude
	Sect.	N°	Nature	Lieu-Dit	Surface en m <sup>2</sup>		Surface en m <sup>2</sup>			
	AC	0221	SOL	2 RUE JOSEPH BERNARD DELILIA	349	165 / D	114	235	Ouvrage/sécurité	

**18143 - SUP - SYSTEME D'ENDIGUEMENT DE MONTREAL LA CLUSE**
**MONTREAL-LA-CLUSE**

<b>PROPRIETE 00008</b>	<b>PROPRIETAIRE REEL (Personne physique) ou SON REPRESENTANT (Personne morale)</b>
PROPRIETAIRE - DYNACITE OFFICE PUBLIC DE L'HABITAT DE L'AIN Représenté par son Président, Monsieur Michel PERRAUD, domicilié professionnellement 390 BD DU 8 MAI 1945 - BOURG EN BRESSE (01000) Établissement public à caractère industriel et commercial Immatriculé au R.C.S. de BOURG EN BRESSE Inscrit(e) au SIRENE sous le numéro : 779 306 471 390 BD DU 8 MAI 1945 - BOURG EN BRESSE (01000)	

Mode	Référence cadastrale					Numéros des plans	Surface totale servitude		Surface restante en m <sup>2</sup>	Nature de la servitude
	Sect.	N°	Nature	Lieu-Dit	Surface en m <sup>2</sup>			Surface en m <sup>2</sup>		
	AC	0228	SOL	14 RUE JOSEPH BERNARD DELILIA	290	43 / D		195	95	Ouvrage/sécurité
	AC	0247	SOL	DAMON LE MOULIN	10	48 / D		9	1	Ouvrage/sécurité
	AC	0257	SOL	6 RUE JOSEPH BERNARD DELILIA	243	52 / D		139,9	103,1	Ouvrage/sécurité

**18143 - SUP - SYSTEME D'ENDIGUEMENT DE MONTREAL LA CLUSE**

**MONTREAL-LA-CLUSE**

<b>PROPRIETE 00009</b>	<b>PROPRIETAIRE REEL (Personne physique) ou SON REPRESENTANT (Personne morale)</b>
<p>PROPRIETAIRES  - Madame FISEKCI Keziban, Profession inconnue  née le 16/04/1974 à SARKIKARAAGAÇ (TURQUIE)  et  Monsieur ÖZTÜRK Talat son époux, Profession inconnue  né le 01/09/1967 à NANTUA (01)  demeurant 12 RUE Joseph Bernard Delilia - MONTREAL LA CLUSE (01460)</p> <p><b>Conformément aux exigences de l'article 82 du décret 55-1350 du 14 octobre 1955, l'identité de parties n'a pas pu être établie les parties n'ont pas satisfait aux obligations des articles R131-7 et R132-2 du code de l'expropriation.</b></p>	

Mode	Référence cadastrale					Numéros des plans	Surface totale servitude		Surface restante en m²	Nature de la servitude
	Sect.	N°	Nature	Lieu-Dit	Surface en m²		Surface en m²			
	AC	0229	SOL	12 RUE JOSEPH BERNARD DELILIA	350	44 / D	64	286	Ouvrage/sécurité	

**18143 - SUP - SYSTEME D'ENDIGUEMENT DE MONTREAL LA CLUSE**

**MONTREAL-LA-CLUSE**

<b>PROPRIETE 00010</b>	<b>PROPRIETAIRE REEL (Personne physique) ou SON REPRESENTANT (Personne morale)</b>
<p>PROPRIETAIRE          - Monsieur BERNARD David Christian Jacky, Profession inconnue          né le 22/08/1970 à NANTUA (01)          Et          - Madame VIAL Magali Odile, Profession inconnue, son épouse          née le 26/03/1972 à AMBERIEU EN BUGÉY (01)          demeurant 45 Rue Joseph Bernard Delilia - MONTREAL LA CLUSE (01460)</p> <p><b>Conformément aux exigences de l'article 82 du décret 55-1350 du 14 octobre 1955, l'identité de parties n'a pas pu être établie les parties n'ont pas satisfait aux obligations des articles R131-7 et R132-2 du code de l'expropriation.</b></p>	

Mode	Référence cadastrale					Numéros des plans	Surface totale servitude		Surface restante en m <sup>2</sup>	Nature de la servitude
	Sect.	N°	Nature	Lieu-Dit	Surface en m <sup>2</sup>		Surface en m <sup>2</sup>			
	AC	0243	SOL	DAMON LE MOULIN	113	47 / D	18,34		94,66	Ouvrage/sécurité

**18143 - SUP - SYSTEME D'ENDIGUEMENT DE MONTREAL LA CLUSE**
**MONTREAL-LA-CLUSE**

<b>PROPRIETE 00011</b>	<b>PROPRIETAIRE REEL (Personne physique) ou SON REPRESENTANT (Personne morale)</b>
PROPRIETAIRE - Madame GUELHO Maria Emilia, Profession inconnue née le 01/03/1964 à Commune de naissance inconnue (PORTUGAL) Situation familiale inconnue demeurant 1026 Rue Des Pins - TRAMOYES (01390)	

Mode	Référence cadastrale					Numéros des plans	Surface totale servitude		Surface restante en m <sup>2</sup>	Nature de la servitude
	Sect.	N°	Nature	Lieu-Dit	Surface en m <sup>2</sup>		Surface en m <sup>2</sup>			
	AC	0255	SOL	DAMON LE MOULIN	257	51 / D	44,6		212,4	Ouvrage/sécurité
	AC	0259	SOL	DAMON LE MOULIN	17	53 / D	17		0	Ouvrage/sécurité

**18143 - SUP - SYSTEME D'ENDIGUEMENT DE MONTREAL LA CLUSE**
**MONTREAL-LA-CLUSE**

<b>PROPRIETE 00012</b>	<b>PROPRIETAIRE REEL (Personne physique) ou SON REPRESENTANT (Personne morale)</b>
PROPRIETAIRE - Monsieur CAPELLI Christian Joseph, Profession inconnue né le 20/11/1947 à MONTREAL (11), Époux de Madame PELLEGRINI demeurant 1 Rue Principale - POIDS DE FIOLE (39570)  <i>Conformément aux exigences de l'article 82 du décret 55-1350 du 14 octobre 1955, l'identité de parties n'a pas pu être établie les parties n'ont pas satisfait aux obligations des articles R131-7 et R132-2 du code de l'expropriation.</i>	

Mode	Référence cadastrale					Numéros des plans	Surface totale servitude		Surface restante en m <sup>2</sup>	Nature de la servitude
	Sect.	N°	Nature	Lieu-Dit	Surface en m <sup>2</sup>			Surface en m <sup>2</sup>		
	AH	0001	SOL	50 AVENUE DU QUEBEC	1 043	57 / D bis		295,7	747,3	Ouvrage/sécurité

18143 - SUP - SYSTEME D'ENDIGUEMENT DE MONTREAL LA CLUSE

MONTREAL-LA-CLUSE

<b>PROPRIETE 00013</b>	<b>PROPRIETAIRE REEL (Personne physique) ou SON REPRESENTANT (Personne morale)</b>
<p>PROPRIETAIRE - FLO Représentée par Monsieur MONNIER Florent, Président, domicilié professionnellement 657 Grande Rue - MARTIGNAT (01100) Société par actions simplifiée (Société à associé unique) Immatriculée au R.C.S. de BOURG EN BRESSE Inscrit(e) au SIRENE sous le numéro : 884 795 493 657 Grande Rue - MARTIGNAT (01100)</p> <p><i>Conformément aux exigences de l'article 82 du décret 55-1350 du 14 octobre 1955, l'identité de parties n'a pas pu être établie les parties n'ont pas satisfait aux obligations des articles R131-7 et R132-2 du code de l'expropriation.</i></p>	

Mode	Référence cadastrale					Numéros des plans	Surface totale servitude		Surface restante en m <sup>2</sup>	Nature de la servitude
	Sect.	N°	Nature	Lieu-Dit	Surface en m <sup>2</sup>		Surface en m <sup>2</sup>			
	AH	0216	SOL	GABORET EST	4 056	58 /D bis	150,3		3 905,7	Ouvrage/sécurité
	AH	0232	SOL	GABORET EST	476	59 / D bis	5,9		470,1	Ouvrage/sécurité

**18143 - SUP - SYSTEME D'ENDIGUEMENT DE MONTREAL LA CLUSE**

**MONTREAL-LA-CLUSE**

<b>PROPRIETE 00014</b>	<b>PROPRIETAIRE REEL (Personne physique) ou SON REPRESENTANT (Personne morale)</b>
<p>INDIVISAIRE POUR 1/2  - Madame YAGHNI Fatiha, Profession inconnue  née le 26/08/1974 à Commune de naissance inconnue (ALGERIE)  Situation familiale inconnue  demeurant 6 Rue Du Perigord - MONTREAL LA CLUSE (01460)</p> <p>INDIVISAIRE POUR 1/2  - Monsieur PEY-RAVIER Lionel Herman Germain, Profession inconnue  né le 15/03/1969 à OYONNAX (01)  Célibataire majeur, non soumis à un pacte civil de solidarité  demeurant 6 Rue Du Perigord - MONTREAL LA CLUSE (01460)</p> <p>BENEFICIAIRES D'UN DROIT D'USAGE ET D'HABITATION  - Monsieur PEY-RAVIER Pierre Ernest Louis, Retraité  né le 27/10/1937 à LYON (69)  et  Madame PICOD Madeleine Florence Marguerite son épouse, Retraitée  née le 31/10/1938 à OYONNAX (01)  demeurant 6 rue du Perigord - MONTREAL LA CLUSE (01460)</p> <p><b>Conformément aux exigences de l'article 82 du décret 55-1350 du 14 octobre 1955, l'identité de parties n'a pas pu être établie les parties n'ont pas satisfait aux obligations des articles R131-7 et R132-2 du code de l'expropriation.</b></p>	

Mode	Référence cadastrale					Numéros des plans	Surface totale servitude	Surface restante en m <sup>2</sup>	Nature de la servitude
	Sect.	N°	Nature	Lieu-Dit	Surface en m <sup>2</sup>		Surface en m <sup>2</sup>		
	AH	0243	SOL	6 RUE DU PERIGORD	1 752	61 / D bis	51,64	1 700,36	Ouvrage/sécurité

--	--	--	--	--	--	--	--	--	--

<b>Lotissement</b>
--------------------

<p>Acte de dépôt autorisant le lotissement reçu par Maître PAYRARD, Notaire, le 28/11/1970, publié au service de publicité foncière de l'Ain, le 11/12/1970, volume 2818, numéro 55.</p> <p>Suivi d'un acte de dépôt autorisant l'extension du lotissement reçu par Maître PAYRARD, Notaire, le 04/02/1972, publié au service de publicité foncière de l'Ain, le 02/03/1972, volume 2992, numéro 12.</p> <p>Suivi d'un acte de dépôt autorisant l'extension du lotissement reçu par Maître PAYRARD, Notaire, le 04/05/1973, publié au service de publicité foncière de l'Ain, le 05/06/1973, volume 3232, numéro 39.</p> <p>Suivi d'un acte de dépôt modifiant le lotissement reçu par Maître PAYRARD, Notaire, le 23/10/1974, publié au service de publicité foncière de l'Ain, le 21/11/1974, volume 3528, numéro 22.</p> <p>Suivi d'un acte de dépôt modifiant le lotissement reçu par Maître PAYRARD, Notaire, le 01/03/1975, publié au service de publicité foncière de l'Ain, le 03/04/1975, volume 3595, numéro 41.</p> <p>Suivi d'un acte de dépôt modifiant le lotissement reçu par Maître PAYRARD, Notaire, le 22/12/1976, publié au service de publicité foncière de l'Ain, le 19/01/1977, volume 3946, numéro 7.</p> <p>Suivi d'un acte de dépôt modifiant le lotissement reçu par Maître PAYRARD, Notaire, le 04/04/1979, publié au service de publicité foncière de l'Ain, le 18/04/1979, volume 4397, numéro 27.</p>
---

**18143 - SUP - SYSTEME D'ENDIGUEMENT DE MONTREAL LA CLUSE**
**MONTREAL-LA-CLUSE**

<b>PROPRIETE 00015</b>	<b>PROPRIETAIRE REEL (Personne physique) ou SON REPRESENTANT (Personne morale)</b>
PROPRIETAIRE - Madame ABRY Andrée Jacqueline, Profession inconnue née le 10/09/1947 à NANTUA (01) Veuve et non remariée de Monsieur LAMBOEUF demeurant 4 Rue Du Perigord - MONTREAL LA CLUSE (01460)	
<i>Conformément aux exigences de l'article 82 du décret 55-1350 du 14 octobre 1955, l'identité de parties n'a pas pu être établie les parties n'ont pas satisfait aux obligations des articles R131-7 et R132-2 du code de l'expropriation.</i>	

Mode	Référence cadastrale					Numéros des plans	Surface totale servitude		Surface restante en m <sup>2</sup>	Nature de la servitude
	Sect.	N°	Nature	Lieu-Dit	Surface en m <sup>2</sup>		Surface en m <sup>2</sup>			
	AH	0244	SOL	GABORET EST	1 568	62 / D bis	15,1		1 552,9	Ouvrage/sécurité
	AH	0278	TERRE	GABORET EST	181	69 / D bis	12,2		168,8	Ouvrage/sécurité
	AH	0306	TERRE	GABORET EST	89	71 / D bis	3		86	Ouvrage/sécurité

Lotissement (concernant uniquement la parcelle AH 244)

Acte de dépôt autorisant le lotissement reçu par Maître PAYRARD, Notaire, le 28/11/1970, publié au service de publicité foncière de l'Ain, le 11/12/1970, volume 2818, numéro 55.  
Suivi d'un acte de dépôt autorisant l'extension du lotissement reçu par Maître PAYRARD, Notaire, le 04/02/1972, publié au service de publicité foncière de l'Ain, le 02/03/1972, volume 2992, numéro 12.  
Suivi d'un acte de dépôt autorisant l'extension du lotissement reçu par Maître PAYRARD, Notaire, le 04/05/1973, publié au service de publicité foncière de l'Ain, le 05/06/1973, volume 3232, numéro 39.  
Suivi d'un acte de dépôt modifiant le lotissement reçu par Maître PAYRARD, Notaire, le 23/10/1974, publié au service de publicité foncière de l'Ain, le 21/11/1974, volume 3528, numéro 22.  
Suivi d'un acte de dépôt modifiant le lotissement reçu par Maître PAYRARD, Notaire, le 01/03/1975, publié au service de publicité foncière de l'Ain, le 03/04/1975, volume 3595, numéro 41.  
Suivi d'un acte de dépôt modifiant le lotissement reçu par Maître PAYRARD, Notaire, le 22/12/1976, publié au service de publicité foncière de l'Ain, le 19/01/1977, volume 3946, numéro 7.  
Suivi d'un acte de dépôt modifiant le lotissement reçu par Maître PAYRARD, Notaire, le 04/04/1979, publié au service de publicité foncière de l'Ain, le 18/04/1979, volume 4397, numéro 27.

**18143 - SUP - SYSTEME D'ENDIGUEMENT DE MONTREAL LA CLUSE**

**MONTREAL-LA-CLUSE**

<b>PROPRIETE 00016</b>	<b>PROPRIETAIRE REEL (Personne physique) ou SON REPRESENTANT (Personne morale)</b>
<p>PROPRIETAIRE          - Monsieur ODOBEL Michel André Georges, Profession inconnue          né le 16/01/1958 à LES BOUCHOUX (39)          et          Madame PIERRU Bernadette Monique Roberte son épouse, Profession inconnue          née le 06/01/1963 à MONTREAL-LA-CLUSE (01)          demeurant 556 Avenue Du Quebec - MONTREAL LA CLUSE (01460)</p> <p><b>Conformément aux exigences de l'article 82 du décret 55-1350 du 14 octobre 1955, l'identité de parties n'a pas pu être établie les parties n'ont pas satisfait aux obligations des articles R131-7 et R132-2 du code de l'expropriation.</b></p>	

Mode	Référence cadastrale					Numéros des plans	Surface totale servitude		Surface restante en m <sup>2</sup>	Nature de la servitude
	Sect.	N°	Nature	Lieu-Dit	Surface en m <sup>2</sup>		Surface en m <sup>2</sup>	Surface en m <sup>2</sup>		
	AH	0253	SOL	56 AVENUE DU QUEBEC	1 371	63 / D bis	50	1 321	Ouvrage/sécurité	
	AH	0273	TERRE	GABORET EST	181	65 / D bis	87,6	93,4	Ouvrage/sécurité	

**Lotissement (concernant uniquement la parcelle AH 253)**

Acte de dépôt autorisant le lotissement reçu par Maître PAYRARD, Notaire, le 28/11/1970, publié au service de publicité foncière de l'Ain, le 11/12/1970, volume 2818, numéro 55.

Suivi d'un acte de dépôt autorisant l'extension du lotissement reçu par Maître PAYRARD, Notaire, le 04/02/1972, publié au service de publicité foncière de l'Ain, le 02/03/1972, volume 2992, numéro 12.

Suivi d'un acte de dépôt autorisant l'extension du lotissement reçu par Maître PAYRARD, Notaire, le 04/05/1973, publié au service de publicité foncière de l'Ain, le 05/06/1973, volume 3232, numéro 39.

Suivi d'un acte de dépôt modifiant le lotissement reçu par Maître PAYRARD, Notaire, le 23/10/1974, publié au service de publicité foncière de l'Ain, le 21/11/1974, volume 3528, numéro 22.

Suivi d'un acte de dépôt modifiant le lotissement reçu par Maître PAYRARD, Notaire, le 01/03/1975, publié au service de publicité foncière de l'Ain, le 03/04/1975, volume 3595, numéro 41.

Suivi d'un acte de dépôt modifiant le lotissement reçu par Maître PAYRARD, Notaire, le 22/12/1976, publié au service de publicité foncière de l'Ain, le 19/01/1977, volume 3946, numéro 7.

Suivi d'un acte de dépôt modifiant le lotissement reçu par Maître PAYRARD, Notaire, le 04/04/1979, publié au service de publicité foncière de l'Ain, le 18/04/1979, volume 4397, numéro 27.

**18143 - SUP - SYSTEME D'ENDIGUEMENT DE MONTREAL LA CLUSE**
**MONTREAL-LA-CLUSE**

<b>PROPRIETE 00017</b>	<b>PROPRIETAIRE REEL (Personne physique) ou SON REPRESENTANT (Personne morale)</b>
NU-PROPRIETAIRE - Madame CAPELLI Florence Agnès, profession inconnue née le 03/08/1971 à NANTUA (01) Epouse de Monsieur MASCIOTRA demeurant 2 RUE DE BOURGOGNE - PORT (01460)	
USUFRUITIER - Monsieur CAPELLI Christian Joseph, Profession inconnue né le 20/11/1947 à MONTREAL (11), Époux de Madame PELLEGRINI demeurant 1 Rue Principale - POIDS DE FIOLE (39570)	
<i>Conformément aux exigences de l'article 82 du décret 55-1350 du 14 octobre 1955, l'identité de parties n'a pas pu être établie les parties n'ont pas satisfait aux obligations des articles R131-7 et R132-2 du code de l'expropriation.</i>	

Mode	Référence cadastrale					Numéros des plans	Surface totale servitude		Surface restante en m²	Nature de la servitude
	Sect.	N°	Nature	Lieu-Dit	Surface en m²		Surface en m²			
	AH	0254	TERRE	54 AVENUE DU QUEBEC	1 130	64 / D bis	128,1		1 001,9	Ouvrage/sécurité

**Lotissement**

Acte de dépôt autorisant le lotissement reçu par Maître PAYRARD, Notaire, le 28/11/1970, publié au service de publicité foncière de l'Ain, le 11/12/1970, volume 2818, numéro 55.

Suivi d'un acte de dépôt autorisant l'extension du lotissement reçu par Maître PAYRARD, Notaire, le 04/02/1972, publié au service de publicité foncière de l'Ain, le 02/03/1972, volume 2992, numéro 12.

Suivi d'un acte de dépôt autorisant l'extension du lotissement reçu par Maître PAYRARD, Notaire, le 04/05/1973, publié au service de publicité foncière de l'Ain, le 05/06/1973, volume 3232, numéro 39.

Suivi d'un acte de dépôt modifiant le lotissement reçu par Maître PAYRARD, Notaire, le 23/10/1974, publié au service de publicité foncière de l'Ain, le 21/11/1974, volume 3528, numéro 22.

Suivi d'un acte de dépôt modifiant le lotissement reçu par Maître PAYRARD, Notaire, le 01/03/1975, publié au service de publicité foncière de l'Ain, le 03/04/1975, volume 3595, numéro 41.

Suivi d'un acte de dépôt modifiant le lotissement reçu par Maître PAYRARD, Notaire, le 22/12/1976, publié au service de publicité foncière de l'Ain, le 19/01/1977, volume 3946, numéro 7.

Suivi d'un acte de dépôt modifiant le lotissement reçu par Maître PAYRARD, Notaire, le 04/04/1979, publié au service de publicité foncière de l'Ain, le 18/04/1979, volume 4397, numéro 27.

**18143 - SUP - SYSTEME D'ENDIGUEMENT DE MONTREAL LA CLUSE**

**MONTREAL-LA-CLUSE**

<b>PROPRIETE 00018</b>	<b>PROPRIETAIRE REEL (Personne physique) ou SON REPRESENTANT (Personne morale)</b>
<p>INDIVISAIRES POUR ¼ INDIVIS CHACUN  - Monsieur KAPLAN Osman, Profession inconnue  né le 14/04/1968 à Commune de naissance inconnue (TURQUIE)  et  Madame BUBA Aysun, Profession inconnue, son épouse  née le 16/03/1969 à Commune de naissance inconnue (TURQUIE)  demeurant 62C Avenue Du Quebec - MONTREAL LA CLUSE (01460)</p> <p>INDIVISAIRES POUR ½  - Monsieur KAPLAN Güngör, profession inconnue  né le 26/05/1978 à YALVAÇ (TURQUIE)  et  Madame OZTURK Fatima, Profession inconnue  née le 05/02/1981 à LONS LE SAUNIER (39)  demeurant 62 Avenue Du Quebec - MONTREAL LA CLUSE (01460)</p> <p><b>Conformément aux exigences de l'article 82 du décret 55-1350 du 14 octobre 1955, l'identité de parties n'a pas pu être établie les parties n'ont pas satisfait aux obligations des articles R131-7 et R132-2 du code de l'expropriation.</b></p>	

Mode	Référence cadastrale					Numéros des plans	Surface totale servitude		Surface restante en m²	Nature de la servitude
	Sect.	N°	Nature	Lieu-Dit	Surface en m²		Surface en m²			
	AH	0274	SOL	GABORET EST	372	66 / D bis	107		265	Ouvrage/sécurité

**18143 - SUP - SYSTEME D'ENDIGUEMENT DE MONTREAL LA CLUSE**

**MONTREAL-LA-CLUSE**

<b>PROPRIETE 00019</b>	<b>PROPRIETAIRE REEL (Personne physique) ou SON REPRESENTANT (Personne morale)</b>
<p>PROPRIETAIRES          - Monsieur LOCATELLI Bruno , Profession inconnue          né le 16/02/1940 à BOURG EN BRESSE (01)          et          Madame GODET Michelle Maria son épouse, Profession inconnue          née le 29/08/1938 à OYONNAX (01)          demeurant 1 Rue Du Perigord - MONTREAL LA CLUSE (01460)</p> <p><b>Conformément aux exigences de l'article 82 du décret 55-1350 du 14 octobre 1955, l'identité de parties n'a pas pu être établie les parties n'ont pas satisfait aux obligations des articles R131-7 et R132-2 du code de l'expropriation.</b></p>	

Mode	Référence cadastrale					Numéros des plans	Surface totale servitude		Surface restante en m <sup>2</sup>	Nature de la servitude
	Sect.	N°	Nature	Lieu-Dit	Surface en m <sup>2</sup>		Surface en m <sup>2</sup>			
	AH	0275	TERRE	GABORET EST	736	67 / D bis	141,1		594,9	Ouvrage/sécurité

**18143 - SUP - SYSTEME D'ENDIGUEMENT DE MONTREAL LA CLUSE**

**MONTREAL-LA-CLUSE**

<b>PROPRIETE 00020</b>	PROPRIETAIRE REEL (Personne physique) ou SON REPRESENTANT (Personne morale)
<p>INDIVISAIRE POUR 1/2          - Monsieur DEMOL Gilles Denis, Profession inconnue          né le 25/02/1972 à SAINT OMER (62)          Soumis à un pacte civil de solidarité avec Madame REBERGUE          demeurant 6 Rue Du Lange - MONTREAL LA CLUSE (01460)</p> <p>INDIVISAIRE POUR 1/2          - Madame REBERGUE Stéphanie Danièle Paule, Profession inconnue          née le 30/11/1973 à SAINT-OMER (62)          Soumise à un pacte civil de solidarité avec Monsieur DEMOL          demeurant 6 Rue Du Lange - MONTREAL LA CLUSE (01460)</p> <p><b>Conformément aux exigences de l'article 82 du décret 55-1350 du 14 octobre 1955, l'identité de parties n'a pas pu être établie les parties n'ont pas satisfait aux obligations des articles R131-7 et R132-2 du code de l'expropriation.</b></p>	

Mode	Référence cadastrale					Numéros des plans	Surface totale servitude		Surface restante en m <sup>2</sup>	Nature de la servitude
	Sect.	N°	Nature	Lieu-Dit	Surface en m <sup>2</sup>		Surface en m <sup>2</sup>			
	AH	0290	SOL	6 RUE DU LANGE	1 280	70 / D bis	92,7		1 187,3	Ouvrage/sécurité

**Lotissement**

Acte de dépôt autorisant le lotissement reçu par Maître PAYRARD, Notaire, le 28/11/1970, publié au service de publicité foncière de l'Ain, le 11/12/1970, volume 2818, numéro 55.

Suivi d'un acte de dépôt autorisant l'extension du lotissement reçu par Maître PAYRARD, Notaire, le 04/02/1972, publié au service de publicité foncière de l'Ain, le 02/03/1972, volume 2992, numéro 12.

Suivi d'un acte de dépôt autorisant l'extension du lotissement reçu par Maître PAYRARD, Notaire, le 04/05/1973, publié au service de publicité foncière de l'Ain, le 05/06/1973, volume 3232, numéro 39.

Suivi d'un acte de dépôt modifiant le lotissement reçu par Maître PAYRARD, Notaire, le 23/10/1974, publié au service de publicité foncière de l'Ain, le 21/11/1974, volume 3528, numéro 22.

Suivi d'un acte de dépôt modifiant le lotissement reçu par Maître PAYRARD, Notaire, le 01/03/1975, publié au service de publicité foncière de l'Ain, le 03/04/1975, volume 3595, numéro 41.

Suivi d'un acte de dépôt modifiant le lotissement reçu par Maître PAYRARD, Notaire, le 22/12/1976, publié au service de publicité foncière de l'Ain, le 19/01/1977, volume 3946, numéro 7.

Suivi d'un acte de dépôt modifiant le lotissement reçu par Maître PAYRARD, Notaire, le 04/04/1979, publié au service de publicité foncière de l'Ain, le 18/04/1979, volume 4397, numéro 27.

**18143 - SUP - SYSTEME D'ENDIGUEMENT DE MONTREAL LA CLUSE**
**MONTREAL-LA-CLUSE**

<b>PROPRIETE 00021</b>	<b>PROPRIETAIRE REEL (Personne physique) ou SON REPRESENTANT (Personne morale)</b>
INDIVISAIRE POUR 1/2 - Monsieur CHARTON Laurent, Électricien né le 04/02/1964 à NANTUA (01) Ayant conclu un pacte civil de solidarité avec Madame PINARD demeurant 2 bis rue du Collège - NANTUA (01130)	
INDIVISAIRE POUR 1/2 Madame PINARD Arlette Denise, Retraitée née le 21/01/1952 à NANTUA (01) Ayant conclu un pacte civil de solidarité avec Monsieur CHARTON demeurant 2 bis rue du Collège - NANTUA (01130)	
<b>Conformément aux exigences de l'article 82 du décret 55-1350 du 14 octobre 1955, l'identité de parties n'a pas pu être établie les parties n'ont pas satisfait aux obligations des articles R131-7 et R132-2 du code de l'expropriation.</b>	

Mode	Référence cadastrale					Numéros des plans	Surface totale servitude		Surface restante en m <sup>2</sup>	Nature de la servitude
	Sect.	N°	Nature	Lieu-Dit	Surface en m <sup>2</sup>		Surface en m <sup>2</sup>			
	AH	0307	TERRE	GABORET EST	842	72 / D bis	64,8		777,2	Ouvrage/sécurité

**18143 - SUP - SYSTEME D'ENDIGUEMENT DE MONTREAL LA CLUSE**

**MONTREAL-LA-CLUSE**

<b>PROPRIETE 00022</b>	PROPRIETAIRE REEL (Personne physique) ou SON REPRESENTANT (Personne morale)
<p>PROPRIETAIRE - ETABLISSEMENTS CHALON-MEGARD Représenté par la société SYNEXT GROUP, pris en la personne de Monsieur Jérôme VILLARD, Président, domicilié professionnellement 6 Rue Des Narcisses - MONTREAL LA CLUSE (01460) Société par actions simplifiée (Société à associé unique) Immatriculée au R.C.S. de BOURGE EN BRESSE Inscrit(e) au SIRENE sous le numéro : 762200129 6 Rue Des Narcisses - MONTREAL LA CLUSE (01460)</p> <p><b>Conformément aux exigences de l'article 82 du décret 55-1350 du 14 octobre 1955, l'identité de parties n'a pas pu être établie les parties n'ont pas satisfait aux obligations des articles R131-7 et R132-2 du code de l'expropriation.</b></p>	

Mode	Référence cadastrale					Numéros des plans	Surface totale servitude		Surface restante en m <sup>2</sup>	Nature de la servitude
	Sect.	N°	Nature	Lieu-Dit	Surface en m <sup>2</sup>		Surface en m <sup>2</sup>			
	AI	0350	PRE	LA CLUSE	6 039	73 / D bis	715,1		5 323,9	Ouvrage/sécurité
	AI	0657	SOL	LA CLUSE	14 871	76 / D bis	652,3		14 218,7	Ouvrage/sécurité

Lotissement

Acte de dépôt autorisant le lotissement reçu par Maître PAYRARD, Notaire, le 19/03/1968, publié au service de publicité foncière de l'Ain, le 27/11/1968, volume 2561, numéro 29.

Suivi d'un acte de dépôt autorisant un avenant à lotissement reçu par Maître PAYRARD, Notaire, le 21/07/1971, publié au service de publicité foncière de l'Ain, le 15/09/1971, volume 2922, numéro 42.

Suivi d'un acte de dépôt autorisant un avenant à lotissement reçu par Maître PAYRARD, Notaire, le 27/05/1972, publié au service de publicité foncière de l'Ain, le 14/06/1972, volume 3040, numéro 17.

**18143 - SUP - SYSTEME D'ENDIGUEMENT DE MONTREAL LA CLUSE**

**MONTREAL-LA-CLUSE**

<b>PROPRIETE 00023</b>	<b>PROPRIETAIRE REEL (Personne physique) ou SON REPRESENTANT (Personne morale)</b>
<p>PROPRIETAIRE - SOCIETE CIVILE IMMOBILIERE ARIK II Représentée par Monsieur ARIK Nedim, Gérant, domicilié professionnellement Lotissement Industriel de l'Ange - MONTREAL LA CLUSE (01460) Société Civile Immobilière Immatriculée au R.C.S. de BOURG EN BRESSE Inscrit(e) au SIRENE sous le numéro : 441 453 586 Lotissement Industriel de l'Ange - MONTREAL LA CLUSE (01460)</p> <p><b>Conformément aux exigences de l'article 82 du décret 55-1350 du 14 octobre 1955, l'identité de parties n'a pas pu être établie les parties n'ont pas satisfait aux obligations des articles R131-7 et R132-2 du code de l'expropriation.</b></p>	

Mode	Référence cadastrale					Numéros des plans	Surface totale servitude		Surface restante en m <sup>2</sup>	Nature de la servitude
	Sect.	N°	Nature	Lieu-Dit	Surface en m <sup>2</sup>		Surface en m <sup>2</sup>			
	AI	0637	SOL	4 RUE DES NARCISSSES	1 619	74 / D bis		67,6	1 551,4	Ouvrage/sécurité

Lotissement
<p>Acte de dépôt autorisant le lotissement reçu par Maître PAYRARD, Notaire, le 19/03/1968, publié au service de publicité foncière de l'Ain, le 27/11/1968, volume 2561, numéro 29.</p> <p>Suivi d'un acte de dépôt autorisant un avenant à lotissement reçu par Maître PAYRARD, Notaire, le 21/07/1971, publié au service de publicité foncière de l'Ain, le 15/09/1971, volume 2922, numéro 42.</p> <p>Suivi d'un acte de dépôt autorisant un avenant à lotissement reçu par Maître PAYRARD, Notaire, le 27/05/1972, publié au service de publicité foncière de l'Ain, le 14/06/1972, volume 3040, numéro 17.</p>

**18143 - SUP - SYSTEME D'ENDIGUEMENT DE MONTREAL LA CLUSE**

**MONTREAL-LA-CLUSE**

<b>PROPRIETE 00024</b>	<b>PROPRIETAIRE REEL (Personne physique) ou SON REPRESENTANT (Personne morale)</b>
PROPRIETAIRE - SCI CARRE D AS Représentée par Messieurs HUGONNET, co-gérants, domicilié professionnellement 11 Rue Paul Painlevé - NANTUA (01130) Société Civile Immobilière Immatriculée au R.C.S. de BOURG EN BRESSE Inscrit(e) au SIRENE sous le numéro : 498 964 568 11 Rue Paul Painlevé - NANTUA (01130)	
<i><b>Conformément aux exigences de l'article 82 du décret 55-1350 du 14 octobre 1955, l'identité de parties n'a pas pu être établie les parties n'ont pas satisfait aux obligations des articles R131-7 et R132-2 du code de l'expropriation.</b></i>	

Mode	Référence cadastrale					Numéros des plans	Surface totale servitude		Surface restante en m²	Nature de la servitude
	Sect.	N°	Nature	Lieu-Dit	Surface en m²		Surface en m²			
	AI	0638	SOL	4 RUE DES NARCISSES	2 386	75 / D bis	80		2 306	Ouvrage/sécurité

Lotissement
Acte de dépôt autorisant le lotissement reçu par Maître PAYRARD, Notaire, le 19/03/1968, publié au service de publicité foncière de l'Ain, le 27/11/1968, volume 2561, numéro 29. Suivi d'un acte de dépôt autorisant un avenant à lotissement reçu par Maître PAYRARD, Notaire, le 21/07/1971, publié au service de publicité foncière de l'Ain, le 15/09/1971, volume 2922, numéro 42. Suivi d'un acte de dépôt autorisant un avenant à lotissement reçu par Maître PAYRARD, Notaire, le 27/05/1972, publié au service de publicité foncière de l'Ain, le 14/06/1972, volume 3040, numéro 17.

**18143 - SUP - SYSTEME D'ENDIGUEMENT DE MONTREAL LA CLUSE**

**MONTREAL-LA-CLUSE**

<b>PROPRIETE 00025</b>	<b>PROPRIETAIRE REEL (Personne physique) ou SON REPRESENTANT (Personne morale)</b>
<p>PROPRIETAIRE - ENEDIS Représentée par Madame LAIGNEAU Marianne, domiciliée professionnellement 34 place des Corolles – PARIS LA DEFENSE CEDEX (92079) Société anonyme à directoire et conseil de surveillance Immatriculée au R.C.S. de NANTERRE Inscrit(e) au SIRENE sous le numéro : 444 608 442 34 place des Corolles – PARIS LA DEFENSE CEDEX (92079)</p> <p><b>Conformément aux exigences de l'article 82 du décret 55-1350 du 14 octobre 1955, l'identité de parties n'a pas pu être établie les parties n'ont pas satisfait aux obligations des articles R131-7 et R132-2 du code de l'expropriation.</b></p>	

Mode	Référence cadastrale					Numéros des plans	Surface totale servitude		Surface restante en m²	Nature de la servitude
	Sect.	N°	Nature	Lieu-Dit	Surface en m²		Surface en m²			
	AK	0086	SOL	8 RUE DES NARCISSES	3 904	77 / D bis	122,2		3 781,8	Ouvrage/sécurité

Lotissement
<p>Acte de dépôt autorisant le lotissement reçu par Maître PAYRARD, Notaire, le 19/03/1968, publié au service de publicité foncière de l'Ain, le 27/11/1968, volume 2561, numéro 29.</p> <p>Suivi d'un acte de dépôt autorisant un avenant à lotissement reçu par Maître PAYRARD, Notaire, le 21/07/1971, publié au service de publicité foncière de l'Ain, le 15/09/1971, volume 2922, numéro 42.</p> <p>Suivi d'un acte de dépôt autorisant un avenant à lotissement reçu par Maître PAYRARD, Notaire, le 27/05/1972, publié au service de publicité foncière de l'Ain, le 14/06/1972, volume 3040, numéro 17.</p>

**18143 - SUP - SYSTEME D'ENDIGUEMENT DE MONTREAL LA CLUSE**
**MONTREAL-LA-CLUSE**

<b>PROPRIETE 00026</b>	<b>PROPRIETAIRE REEL (Personne physique) ou SON REPRESENTANT (Personne morale)</b>
PROPRIETAIRES - Monsieur VILLEDIEU Raphaël Joseph Antoine, Profession inconnue né le 22/12/1980 à OYONNAX (01) et Madame CATTIN-DESSENNE Mallory son épouse, Profession inconnue née le 10/05/1982 à NANTUA (01) demeurant 13 Rue du Gd Pont - MONTREAL LA CLUSE (01460)  <i>Conformément aux exigences de l'article 82 du décret 55-1350 du 14 octobre 1955, l'identité de parties n'a pas pu être établie les parties n'ont pas satisfait aux obligations des articles R131-7 et R132-2 du code de l'expropriation.</i>	

Mode	Référence cadastrale					Numéros des plans	Surface totale servitude		Surface restante en m <sup>2</sup>	Nature de la servitude
	Sect.	N°	Nature	Lieu-Dit	Surface en m <sup>2</sup>		Surface en m <sup>2</sup>			
	AC	56	J	Ouvrage/sécurité	1 060	32 / D	105	955	Ouvrage/sécurité	

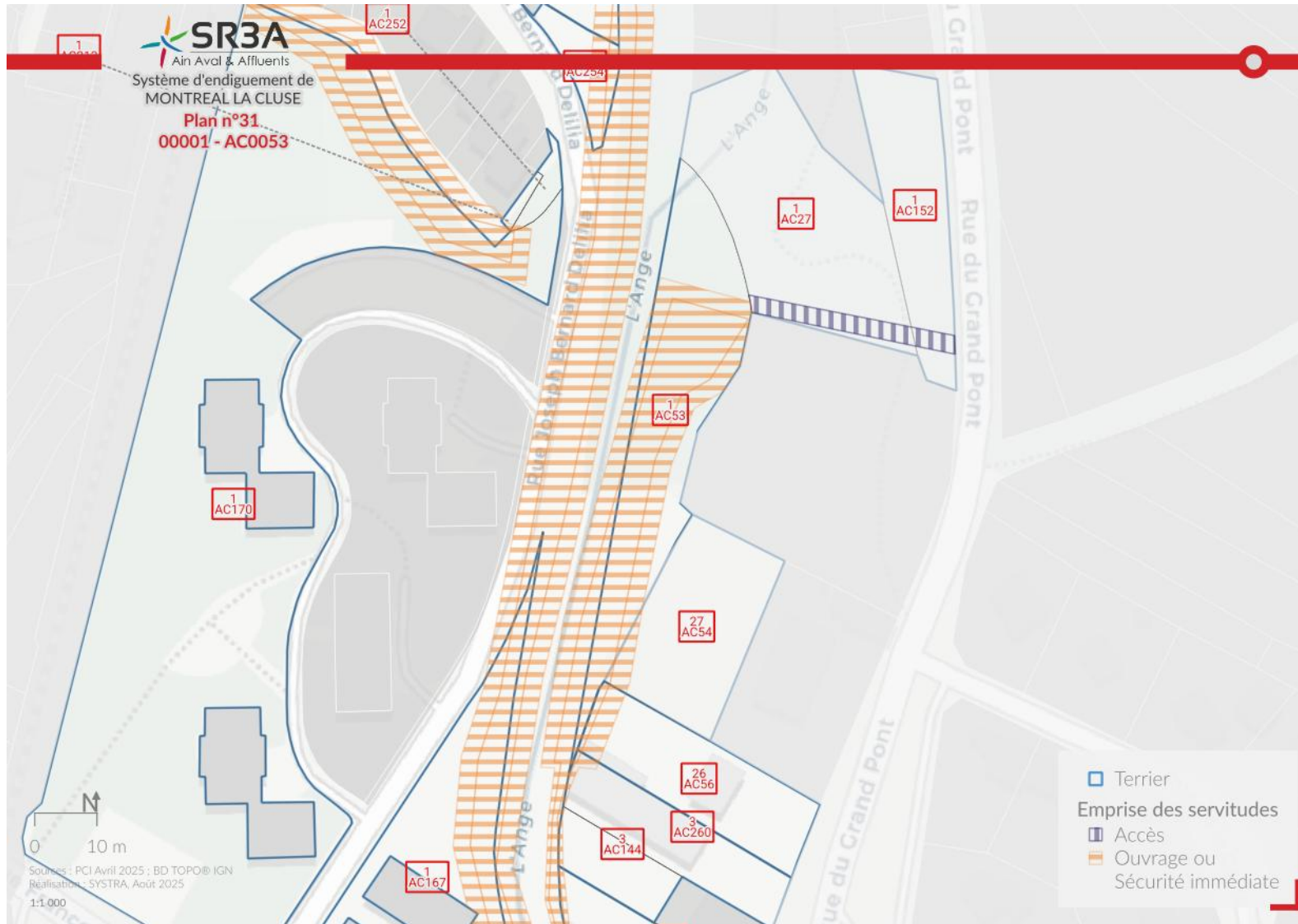
**18143 - SUP - SYSTEME D'ENDIGUEMENT DE MONTREAL LA CLUSE**

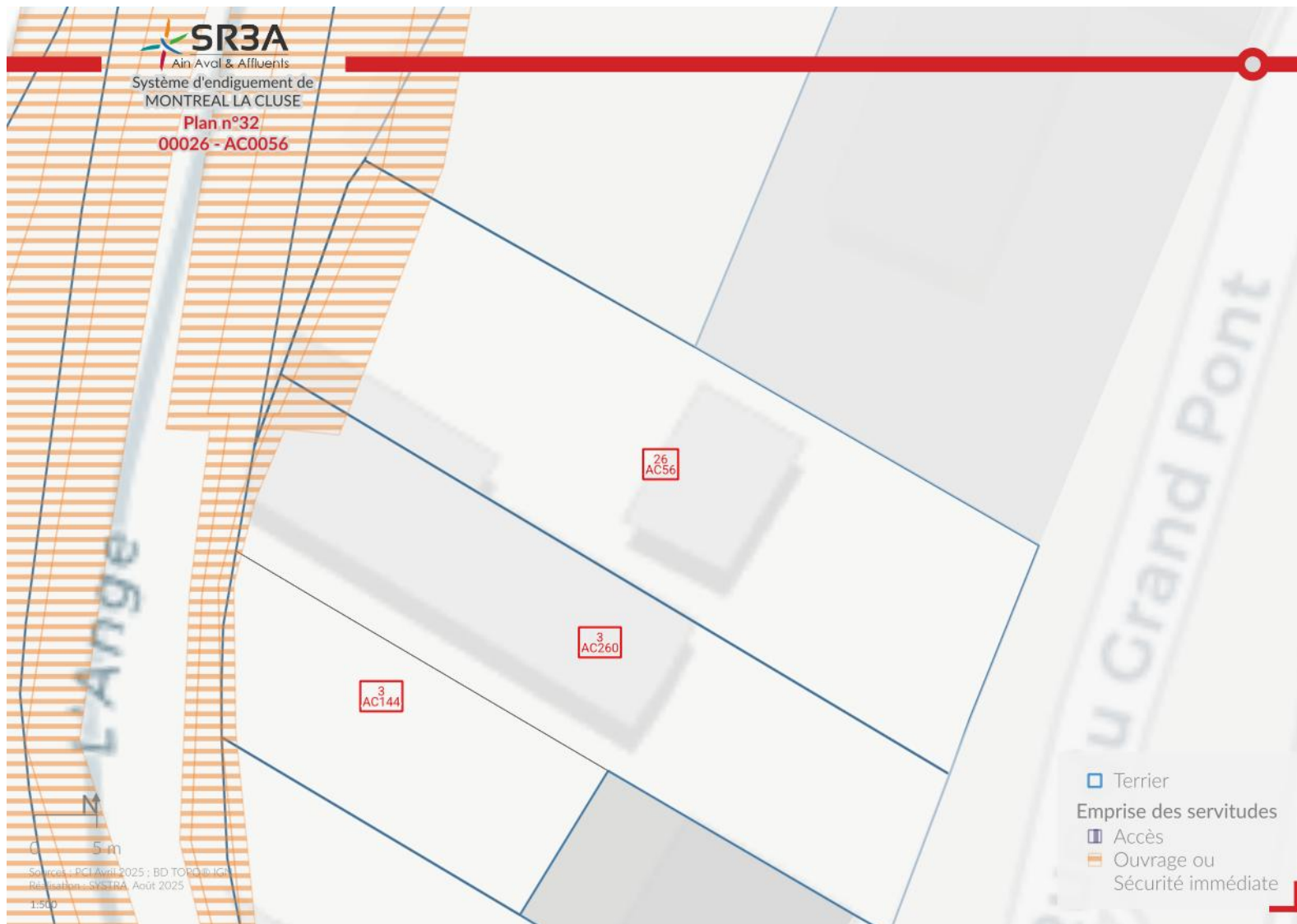
**MONTREAL-LA-CLUSE**

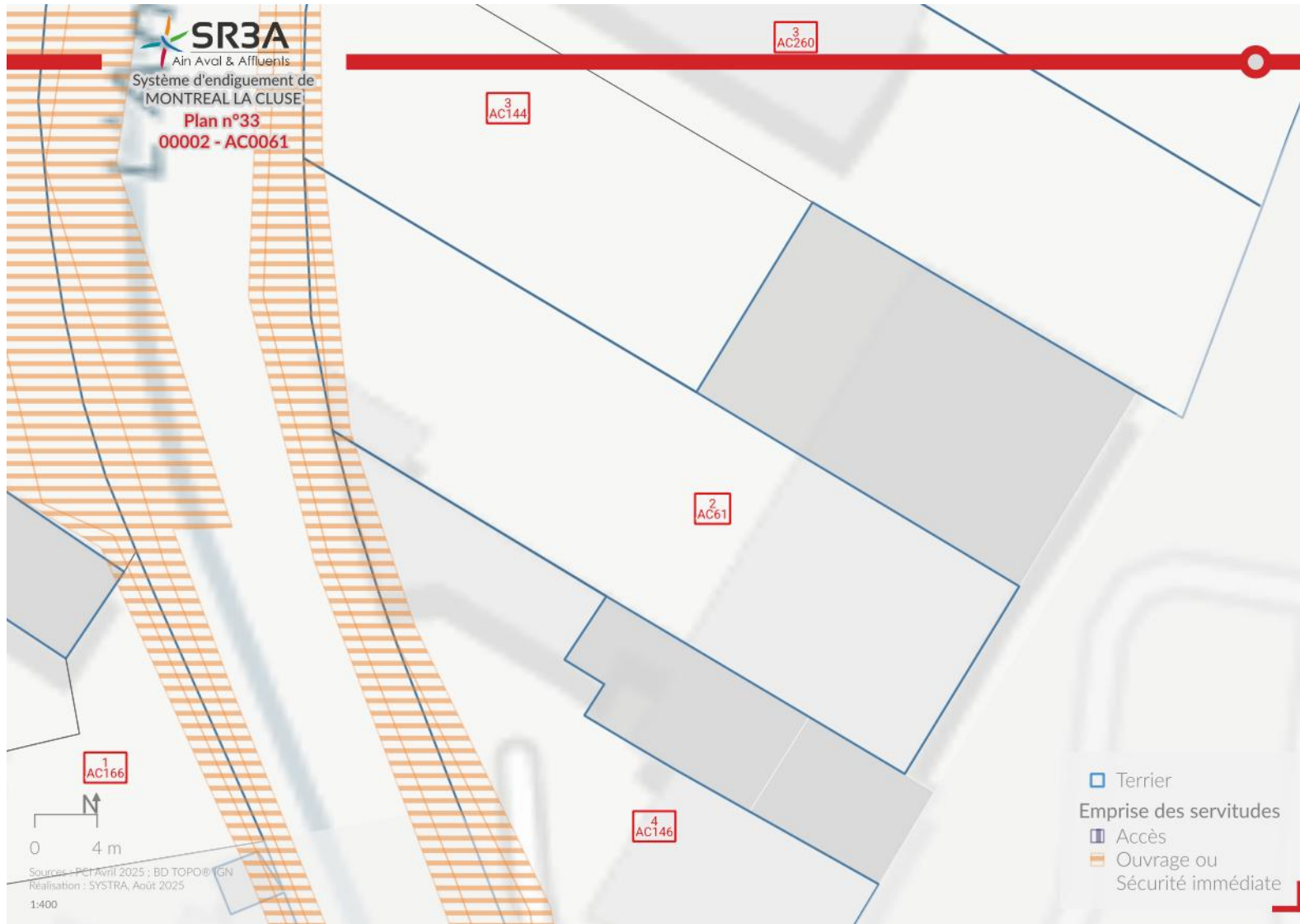
<b>PROPRIETE 00027</b>	<b>PROPRIETAIRE REEL (Personne physique) ou SON REPRESENTANT (Personne morale)</b>
<p>USUFRUITIERS  - Monsieur BUSI Robert, Profession inconnue  né le 17/10/1957 à MONTREAL LA CLUSE (01)  et  Madame BALANÇON Michèle Jeanine Josèphe son épouse, Profession inconnue  née le 20/05/1950 à MONTREAL LA CLUSE (01)  demeurant 15 Rue du Gd Pont - MONTREAL LA CLUSE (01460)</p> <p>NU-PROPRIETAIRE  - Monsieur BUSI Pierre Marie Antoine, Profession inconnue  né le 23/07/1981 à NANTUA (01)  demeurant 12 Rue du Zecart - TEMPLEUVE EN PEVELE (59242)</p> <p><b>Conformément aux exigences de l'article 82 du décret 55-1350 du 14 octobre 1955, l'identité de parties n'a pas pu être établie les parties n'ont pas satisfait aux obligations des articles R131-7 et R132-2 du code de l'expropriation.</b></p>	

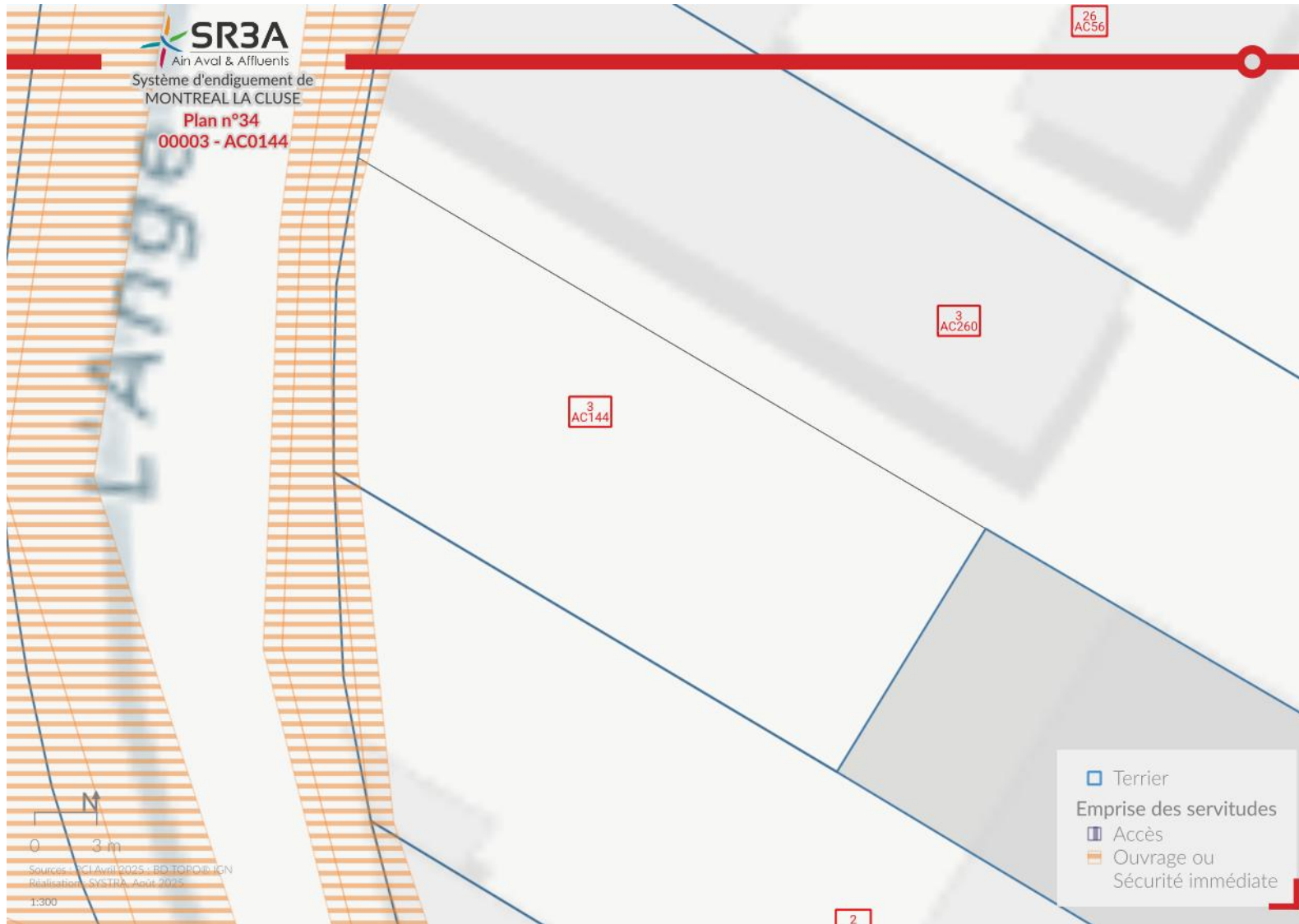
Mode	Référence cadastrale					Numéros des plans	Surface totale servitude	Surface restante en m <sup>2</sup>	Nature de la servitude
	Sect.	N°	Nature	Lieu-Dit	Surface en m <sup>2</sup>		Surface en m <sup>2</sup>		
	AC	54	J	Grand Pont	1208	166 / D	62	1 146	Ouvrage/sécurité

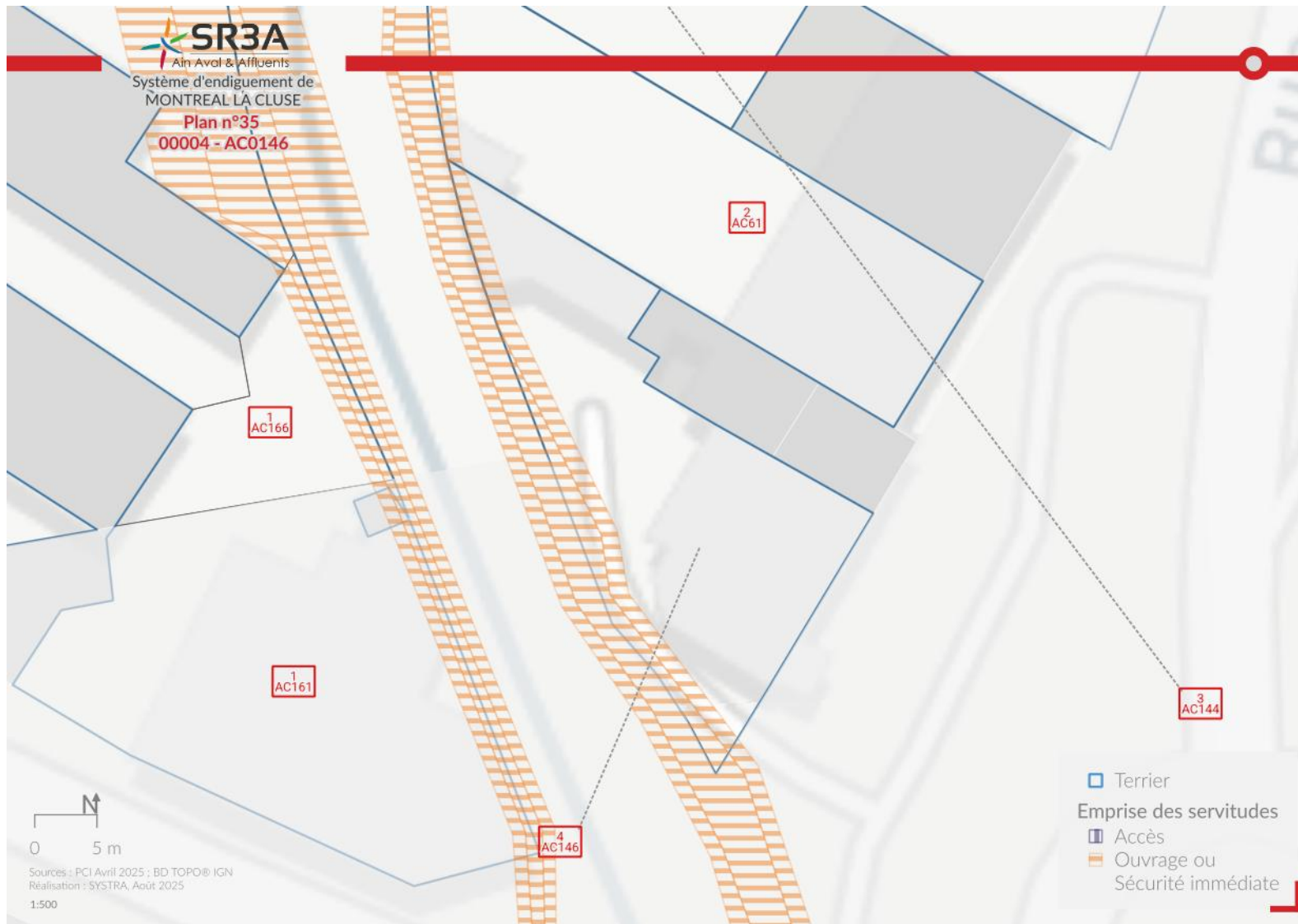
**PLANS PAR PARCELLE**

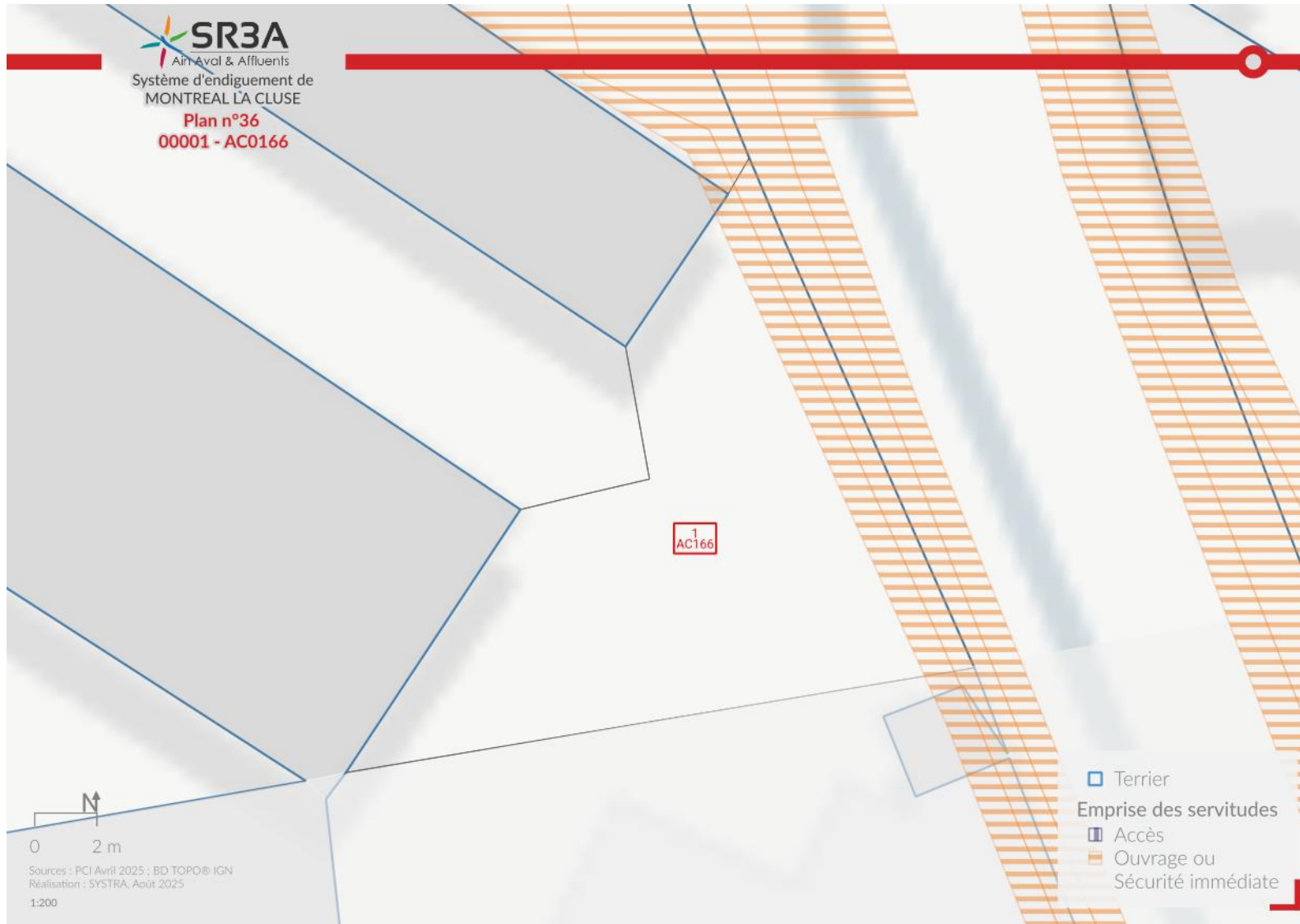


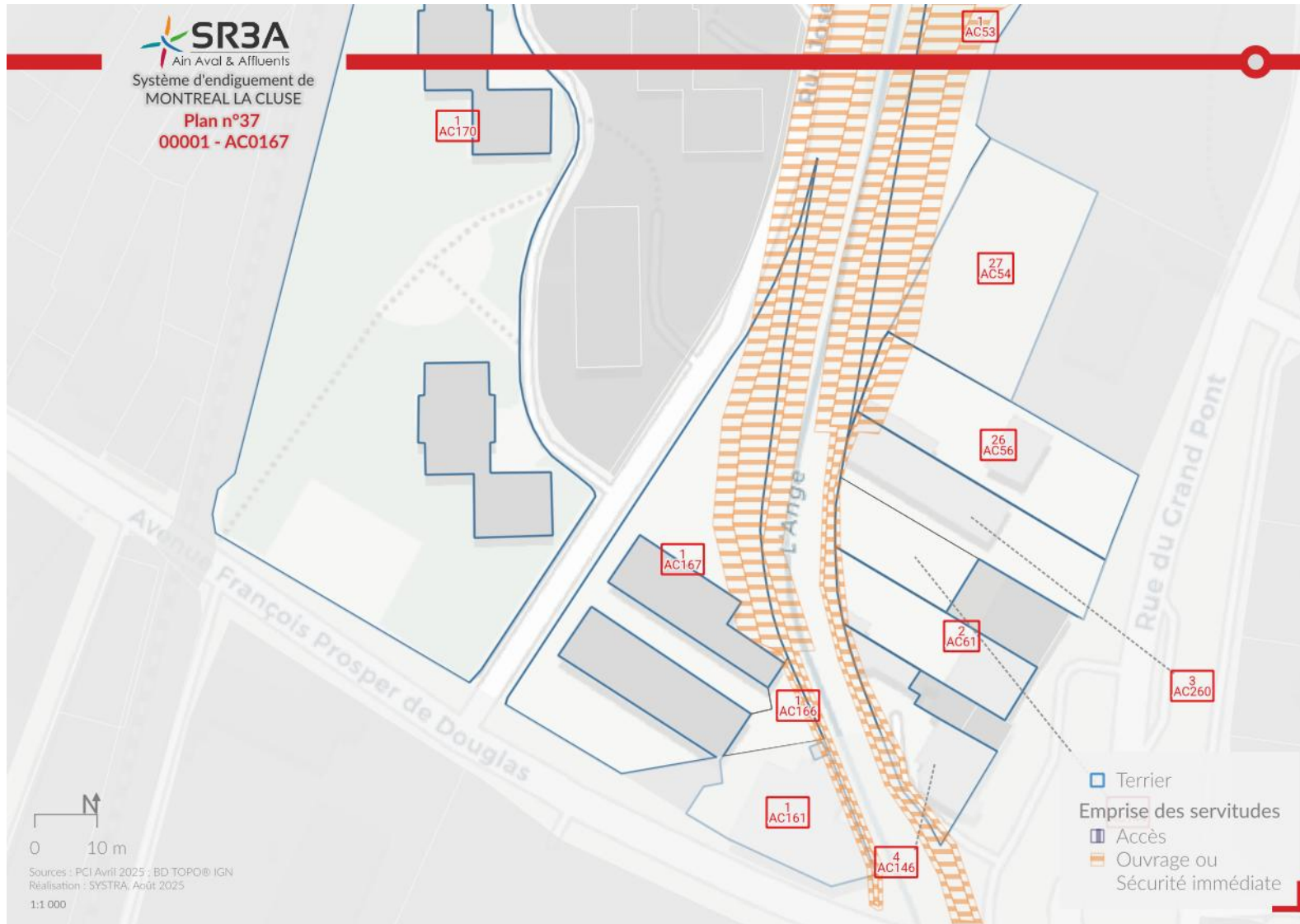


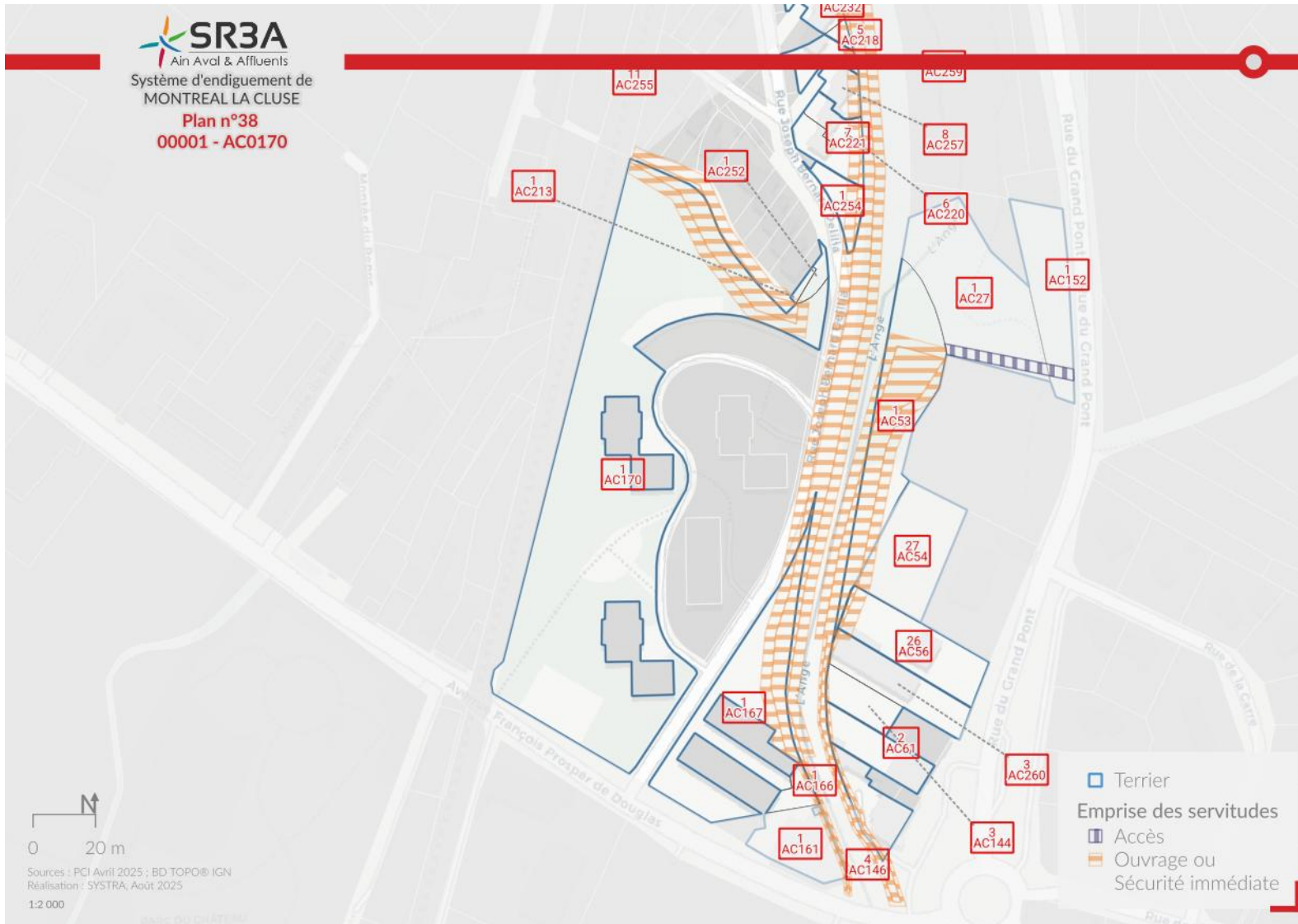


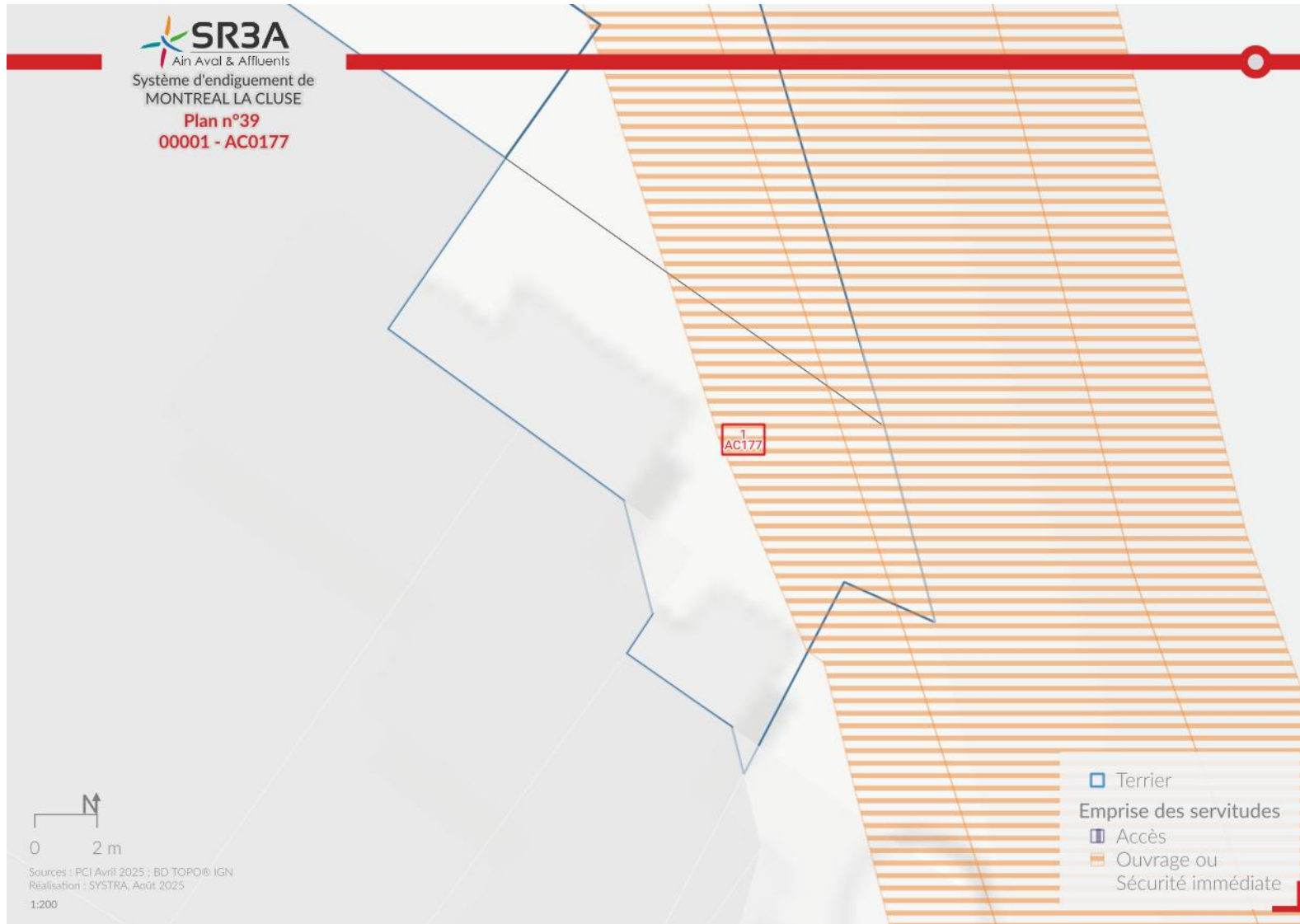


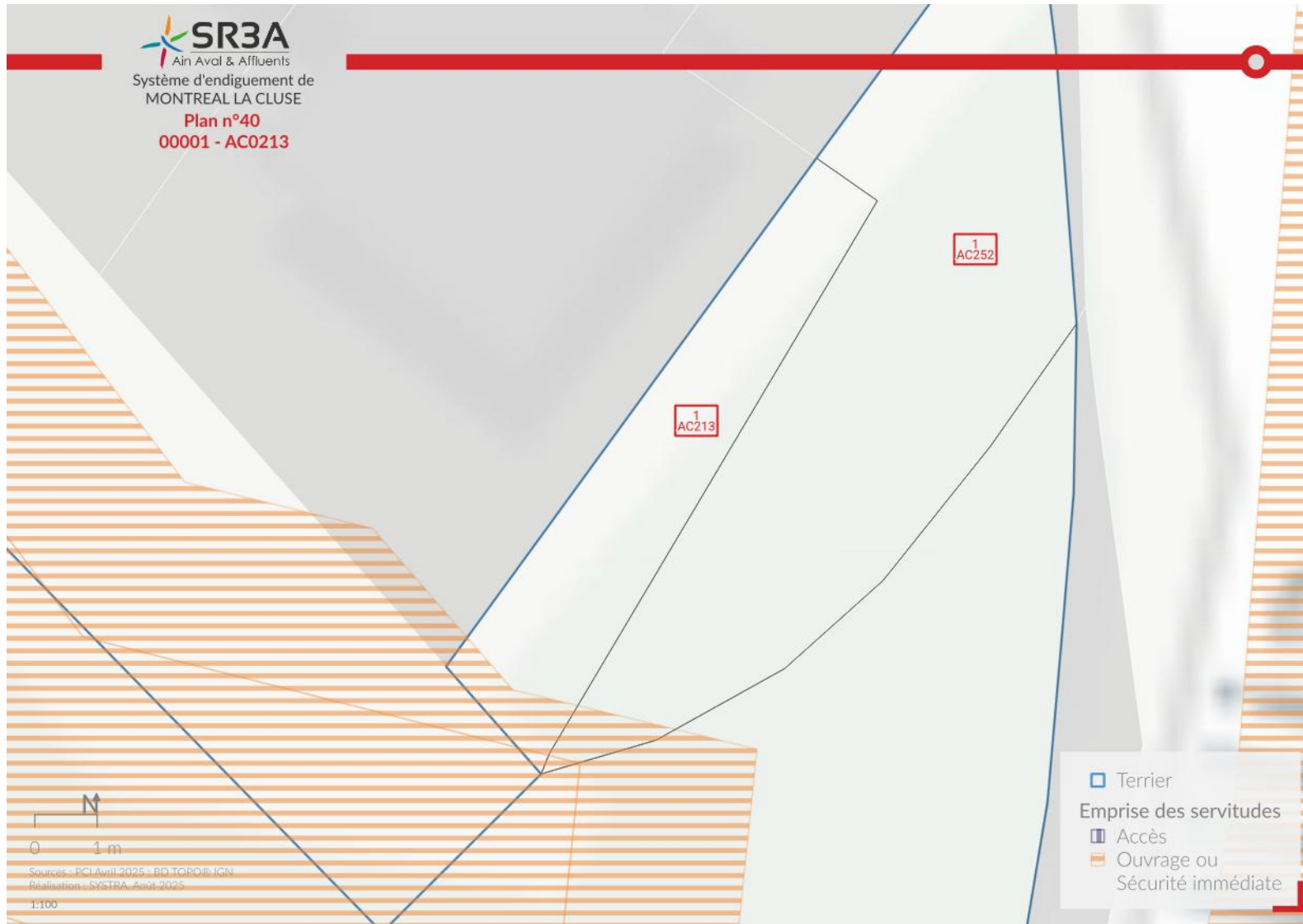





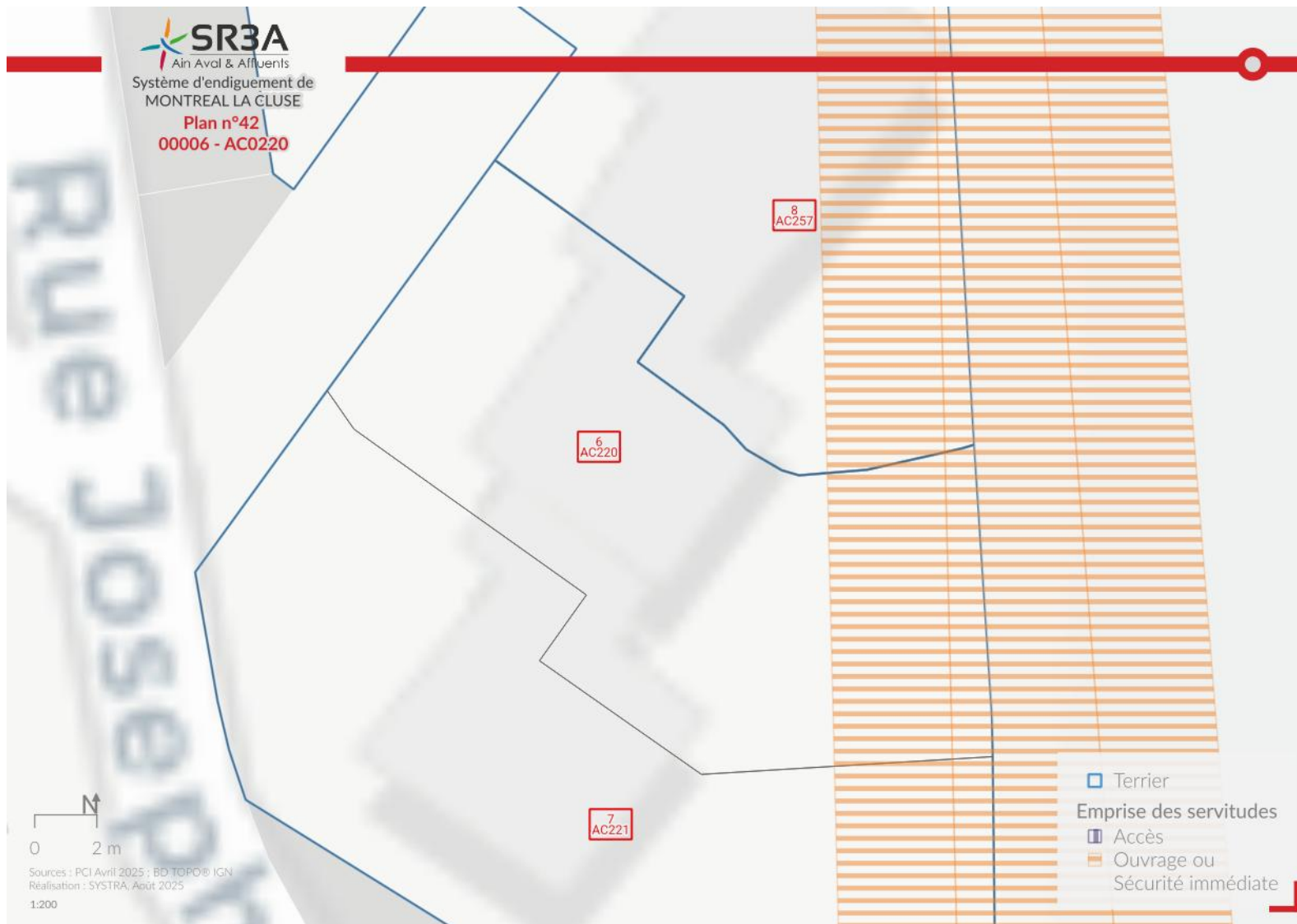


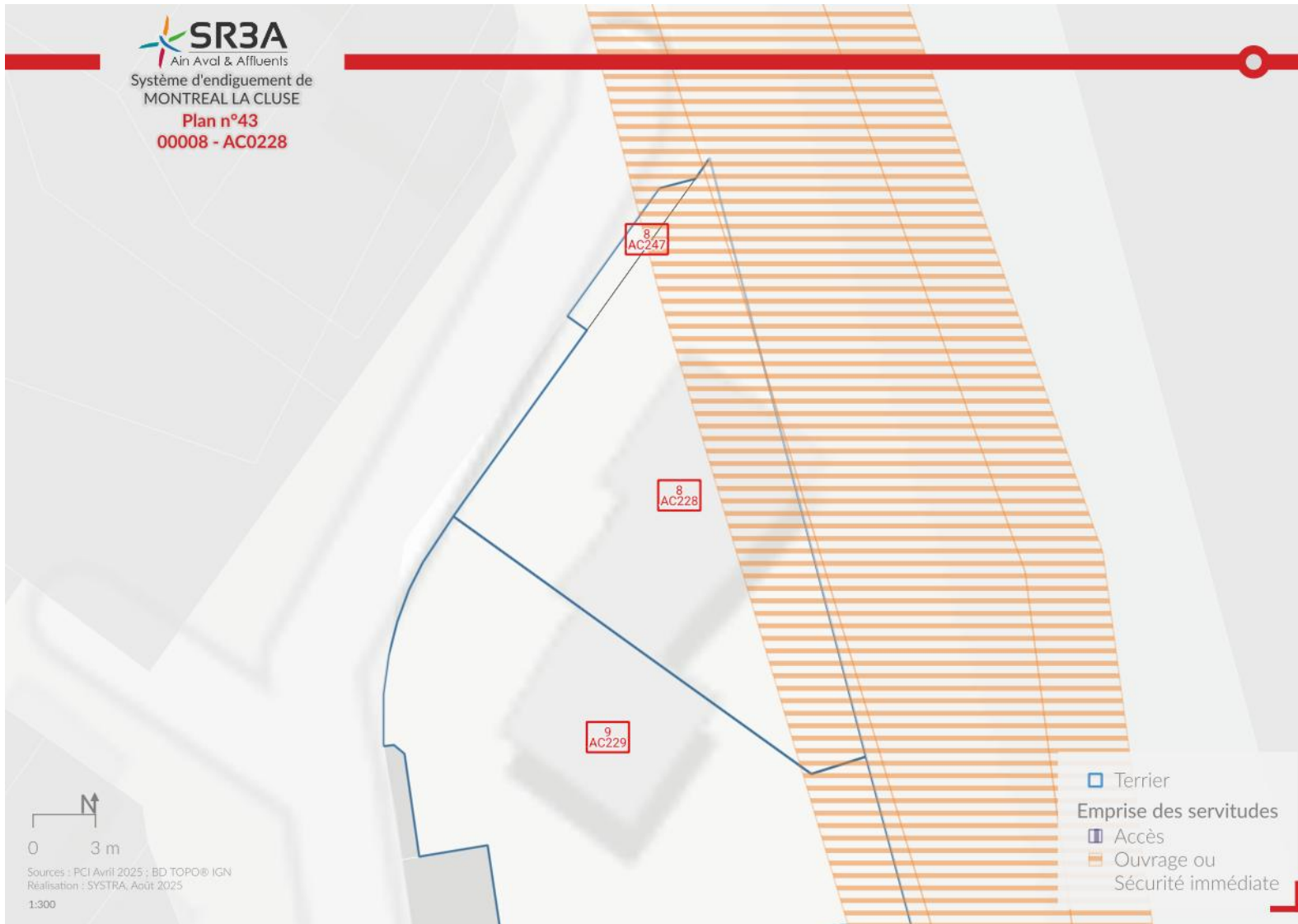


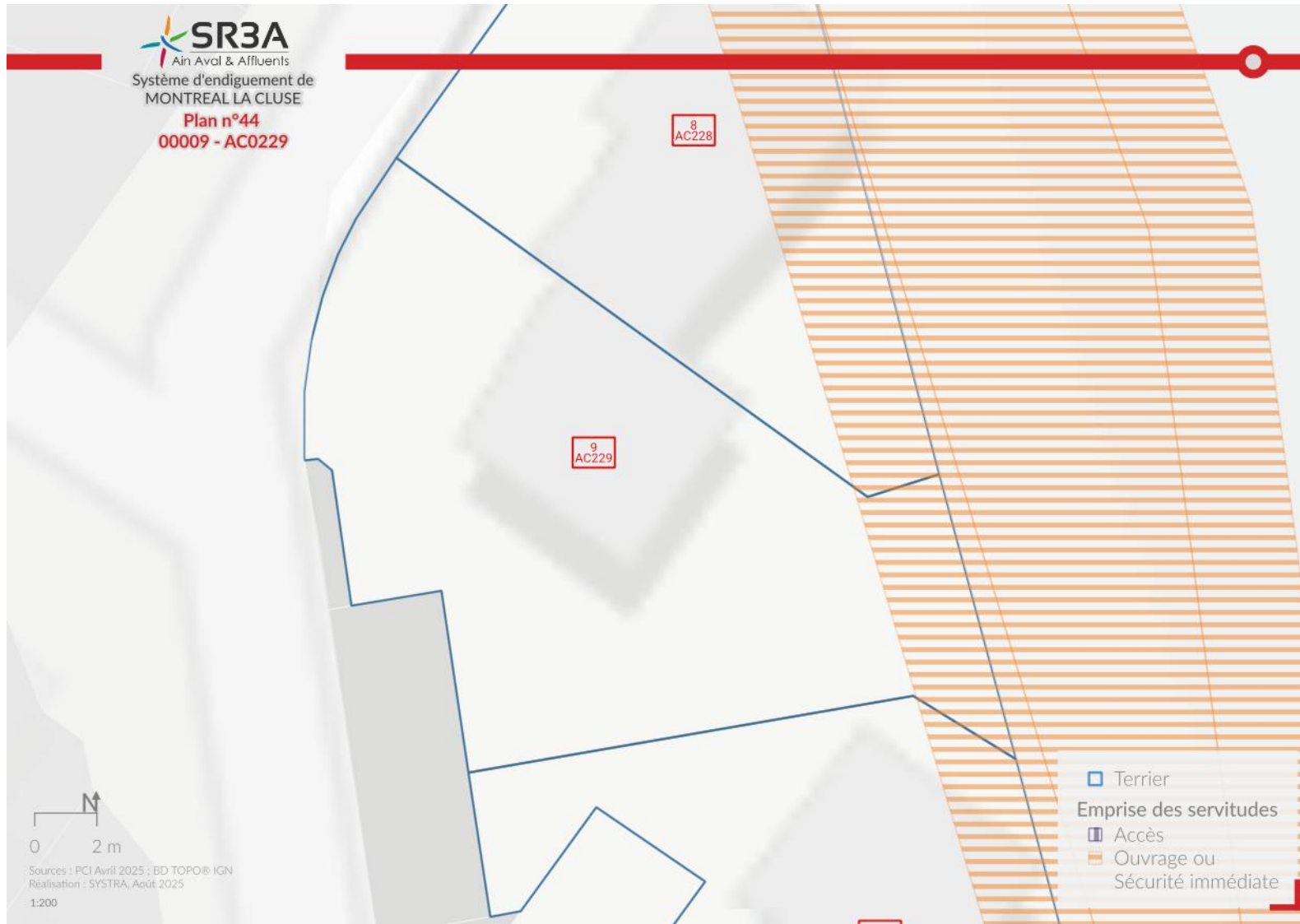


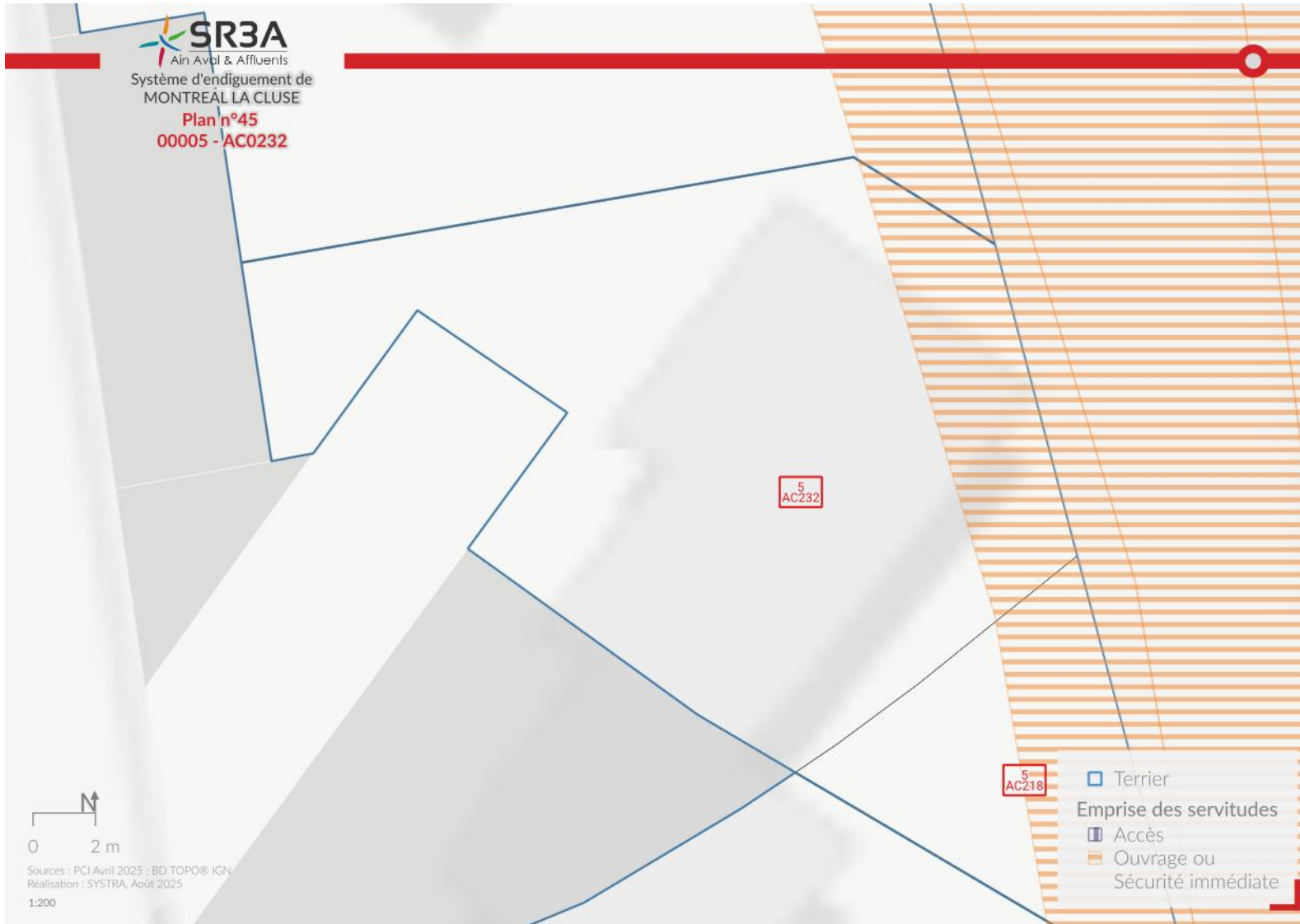


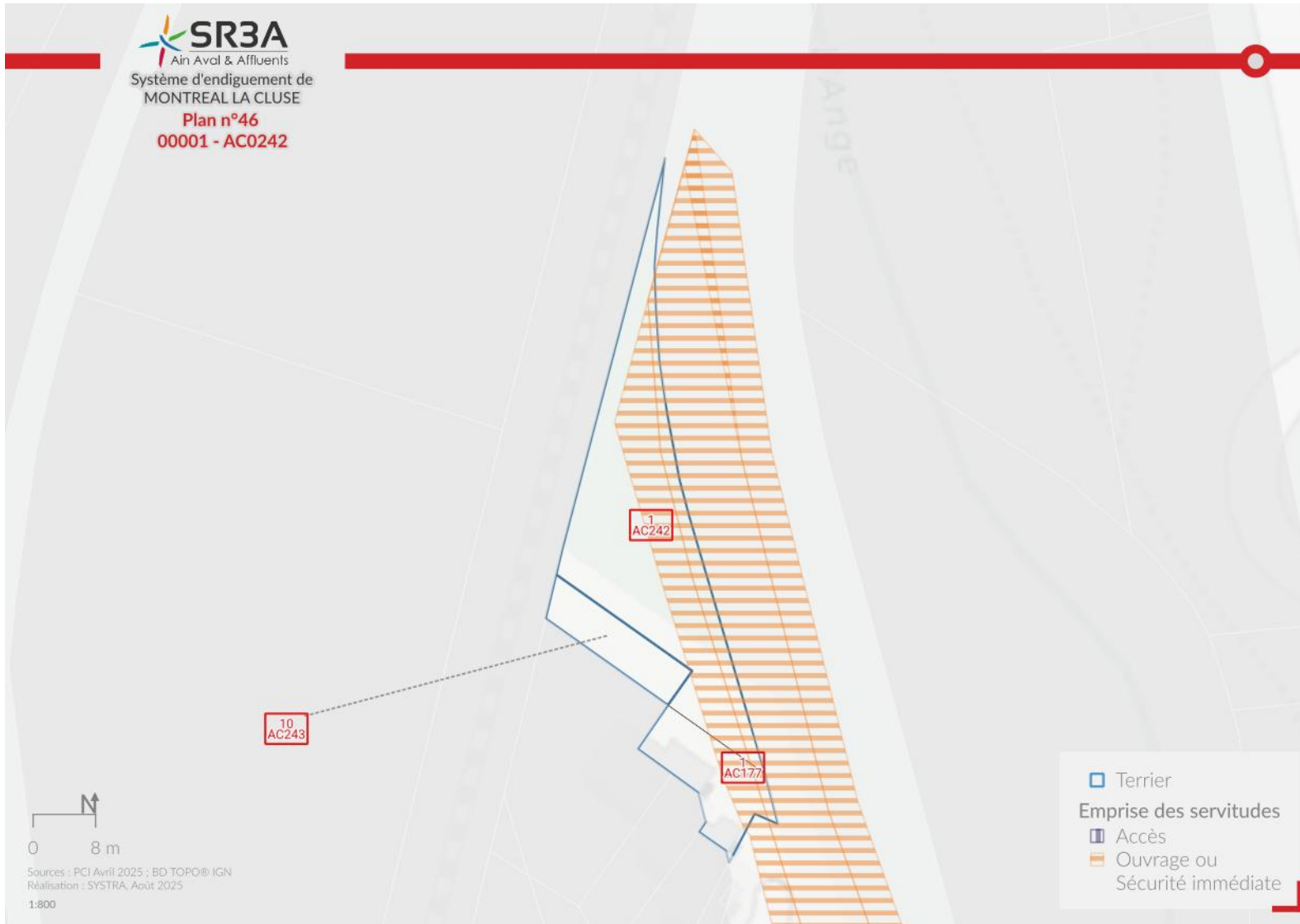


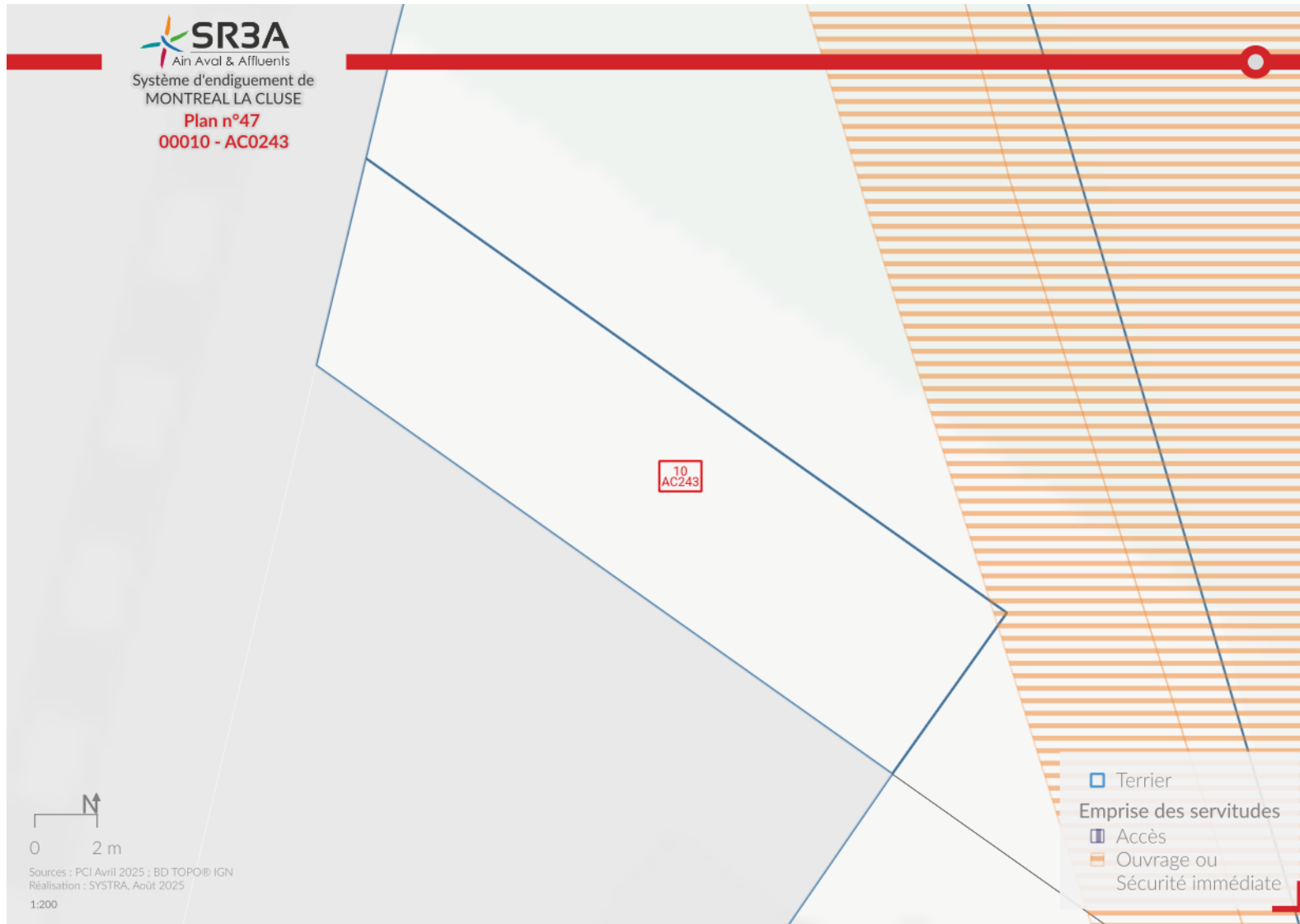


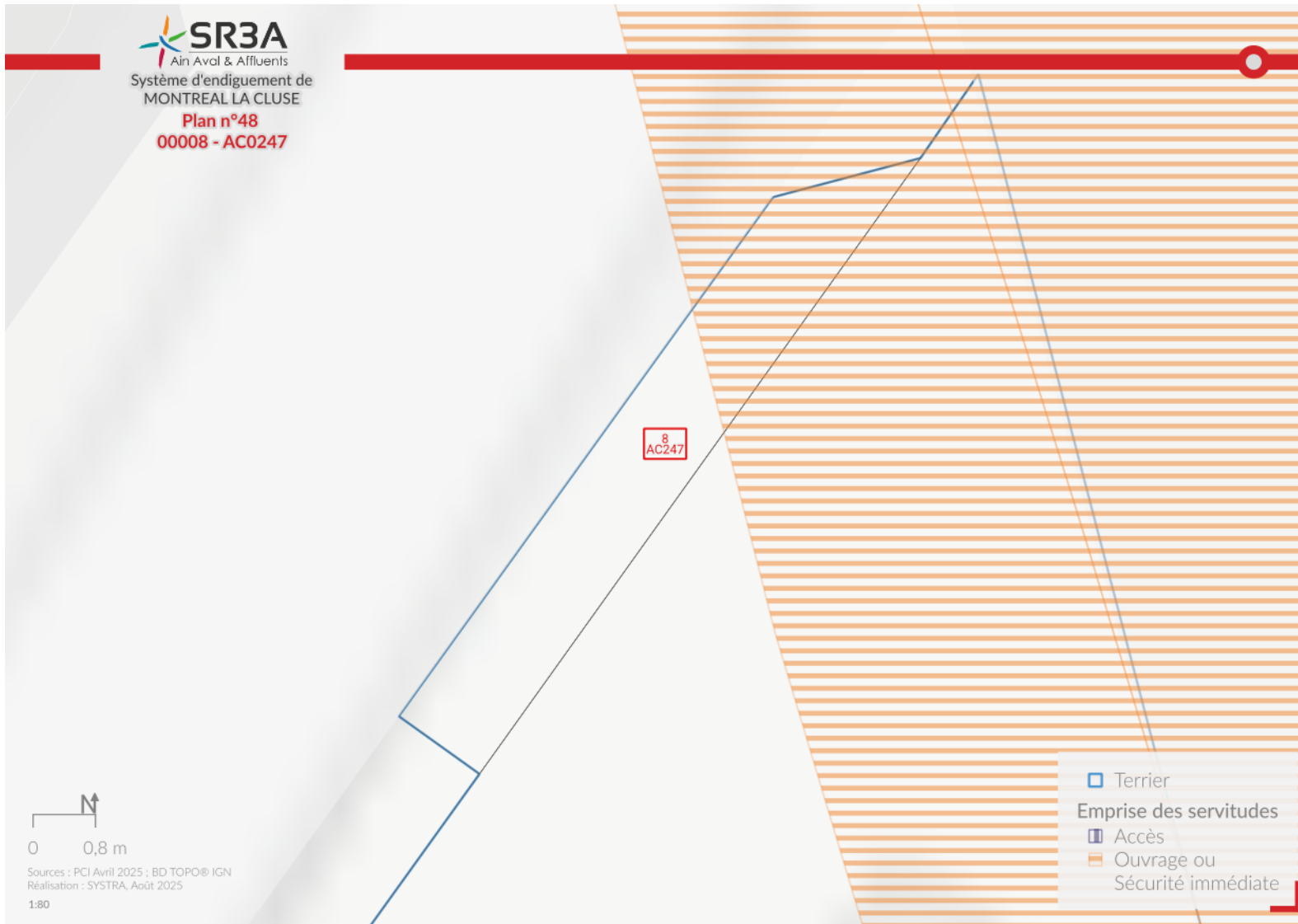


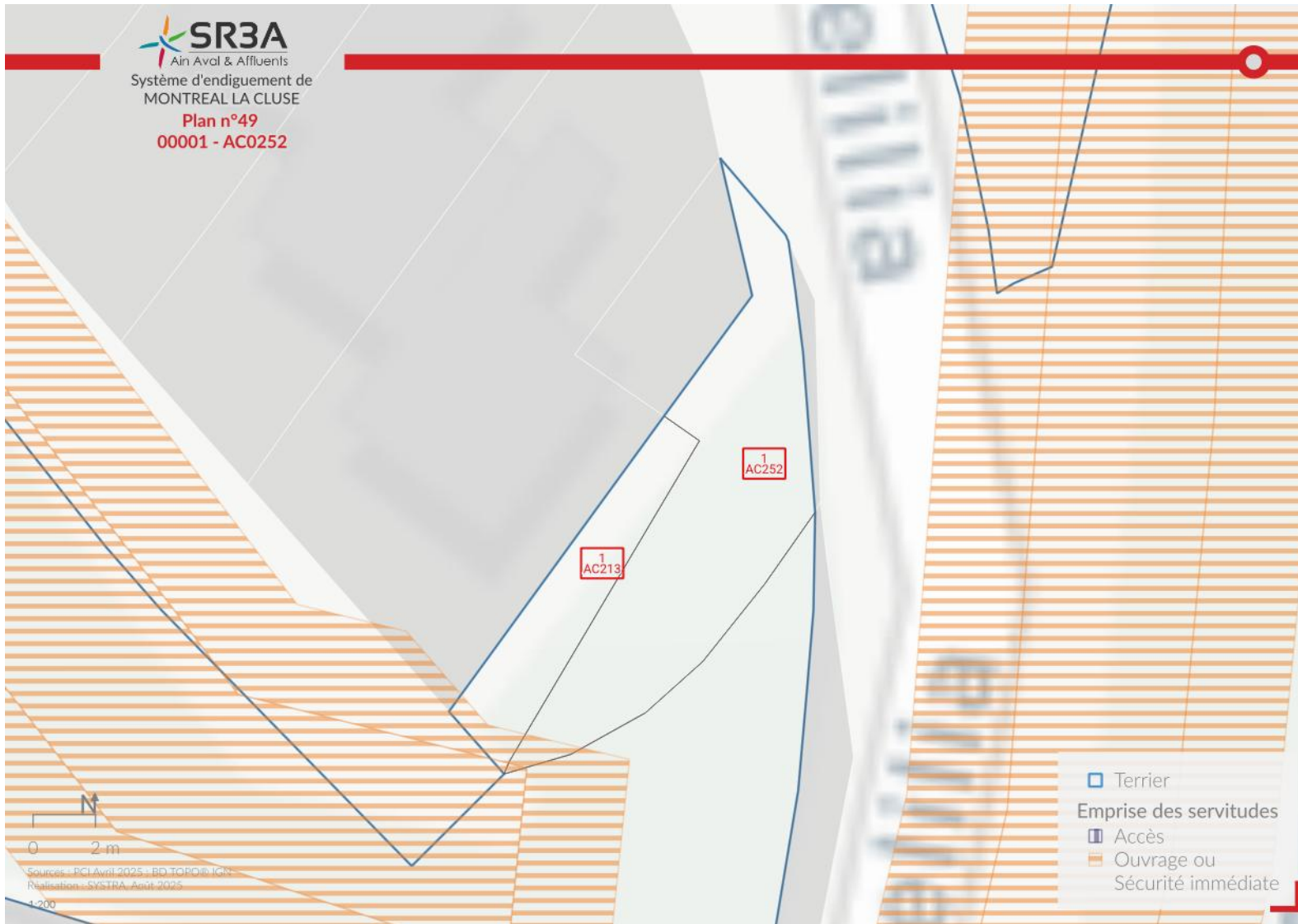


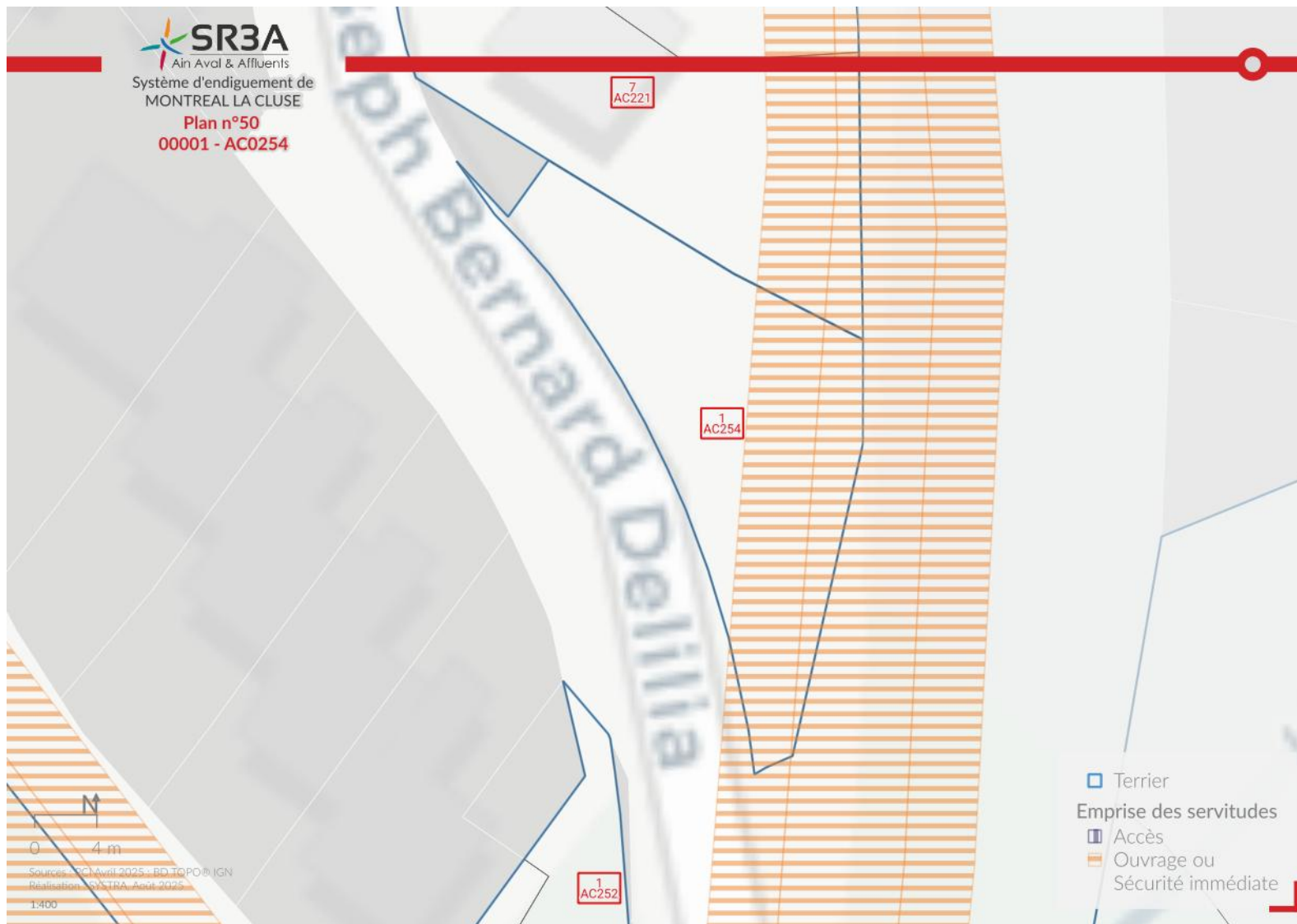


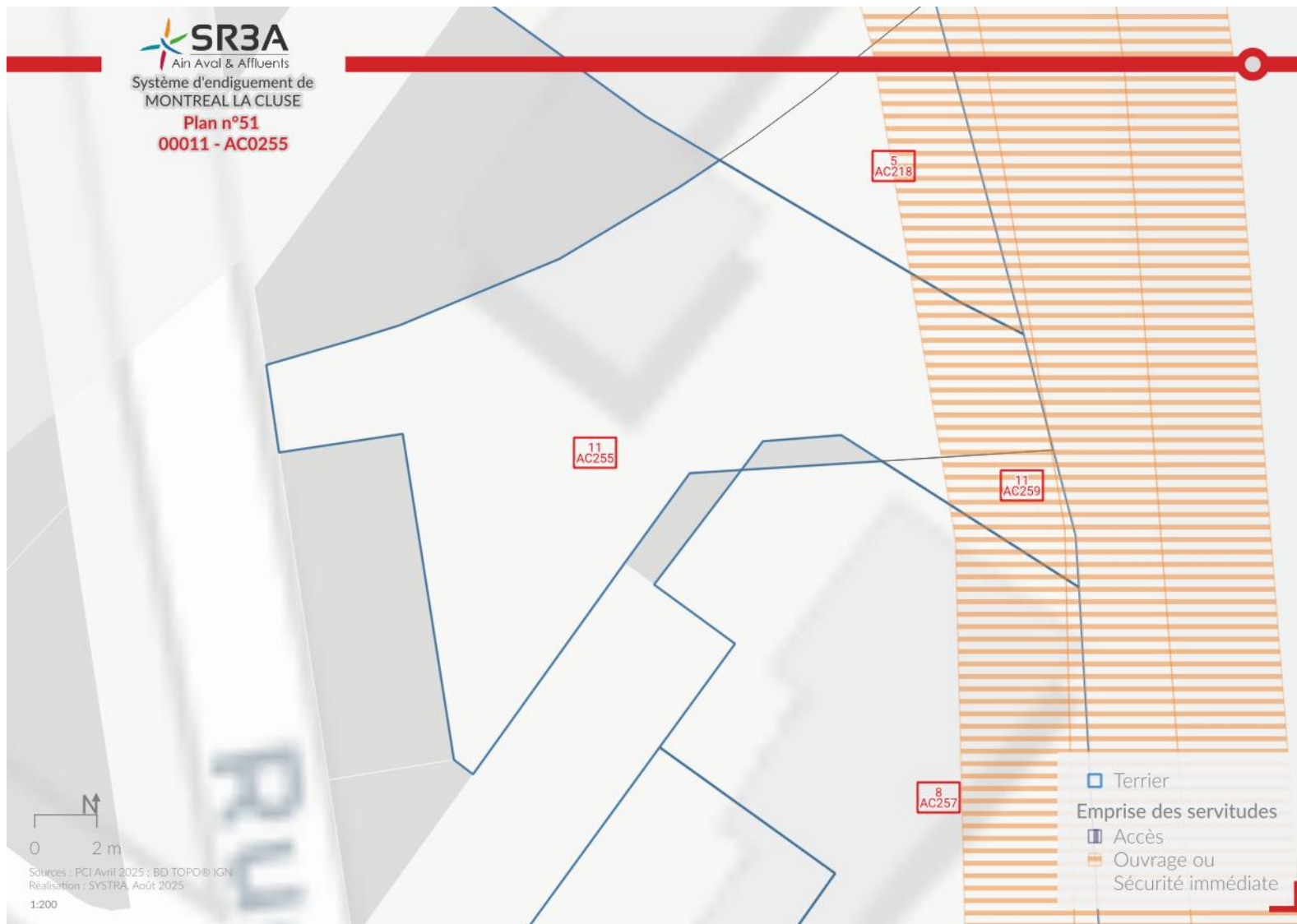


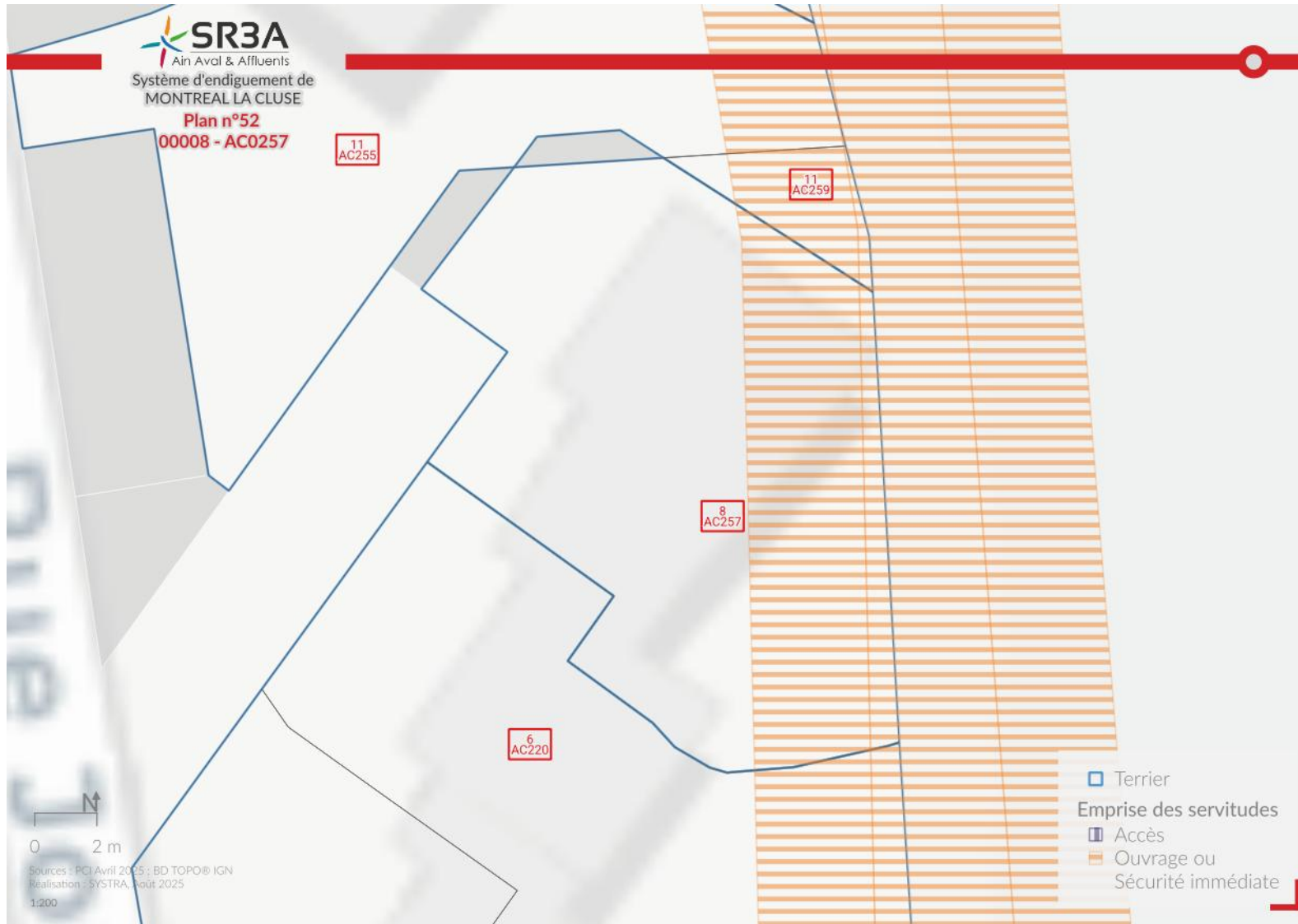





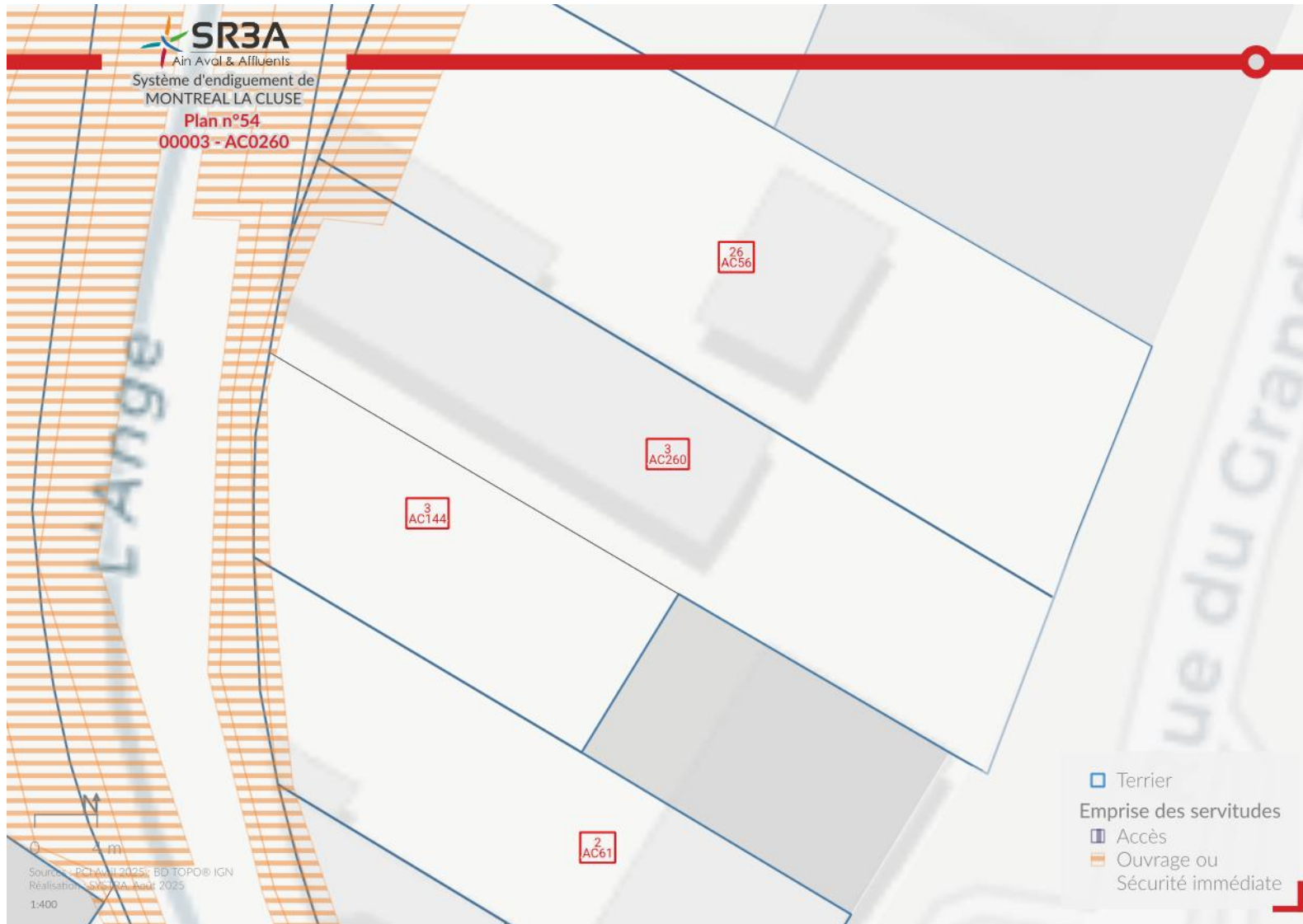


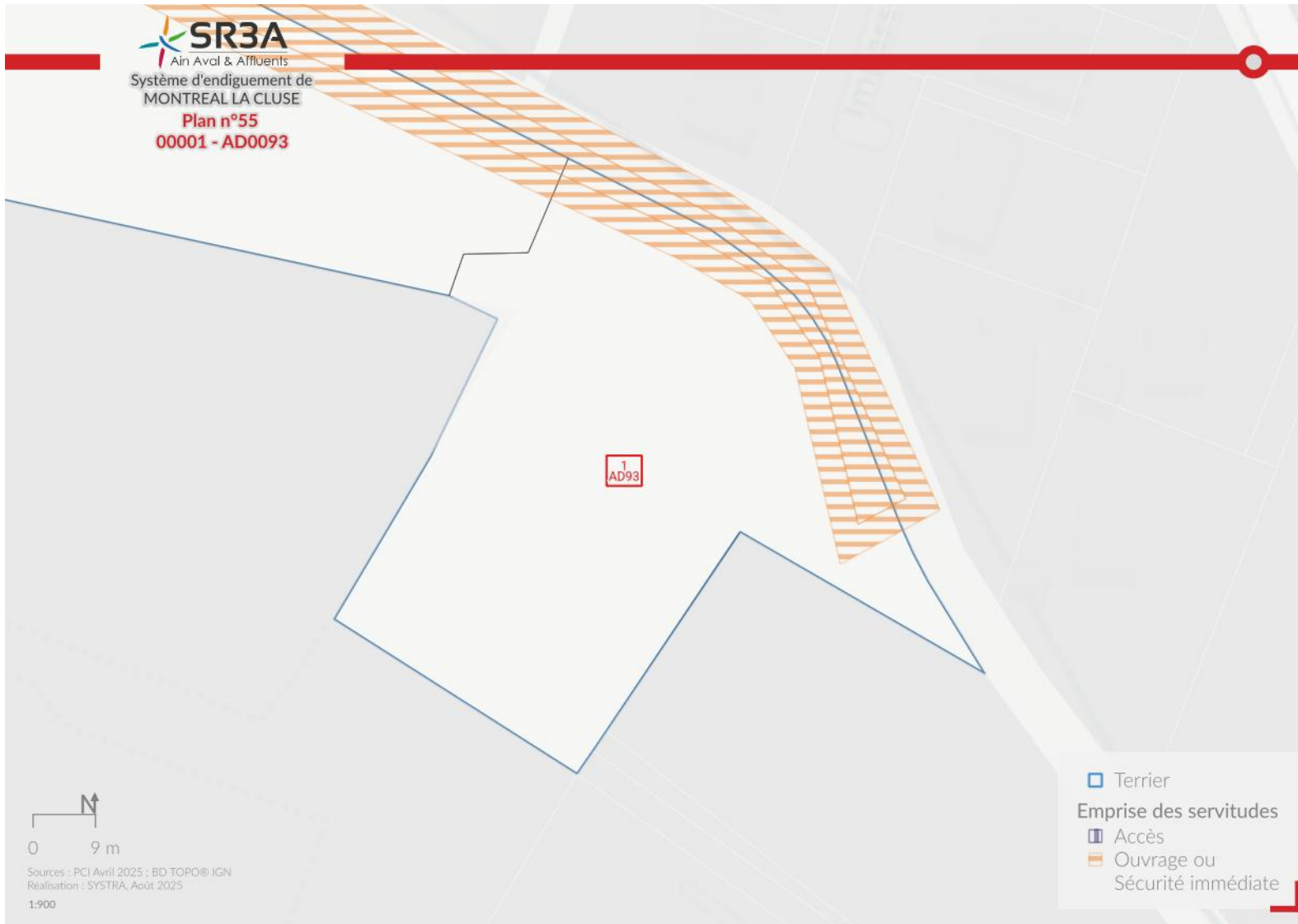


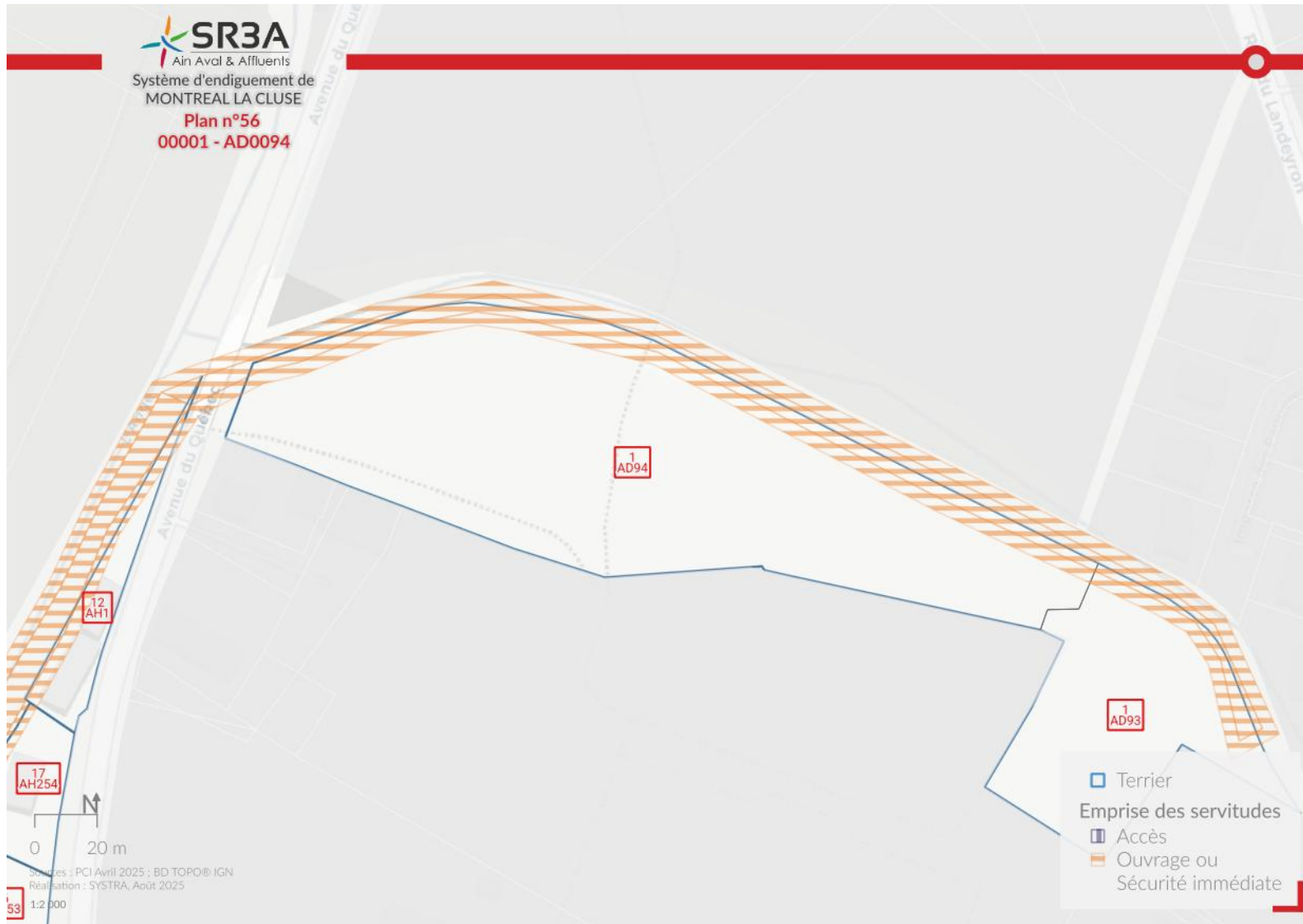


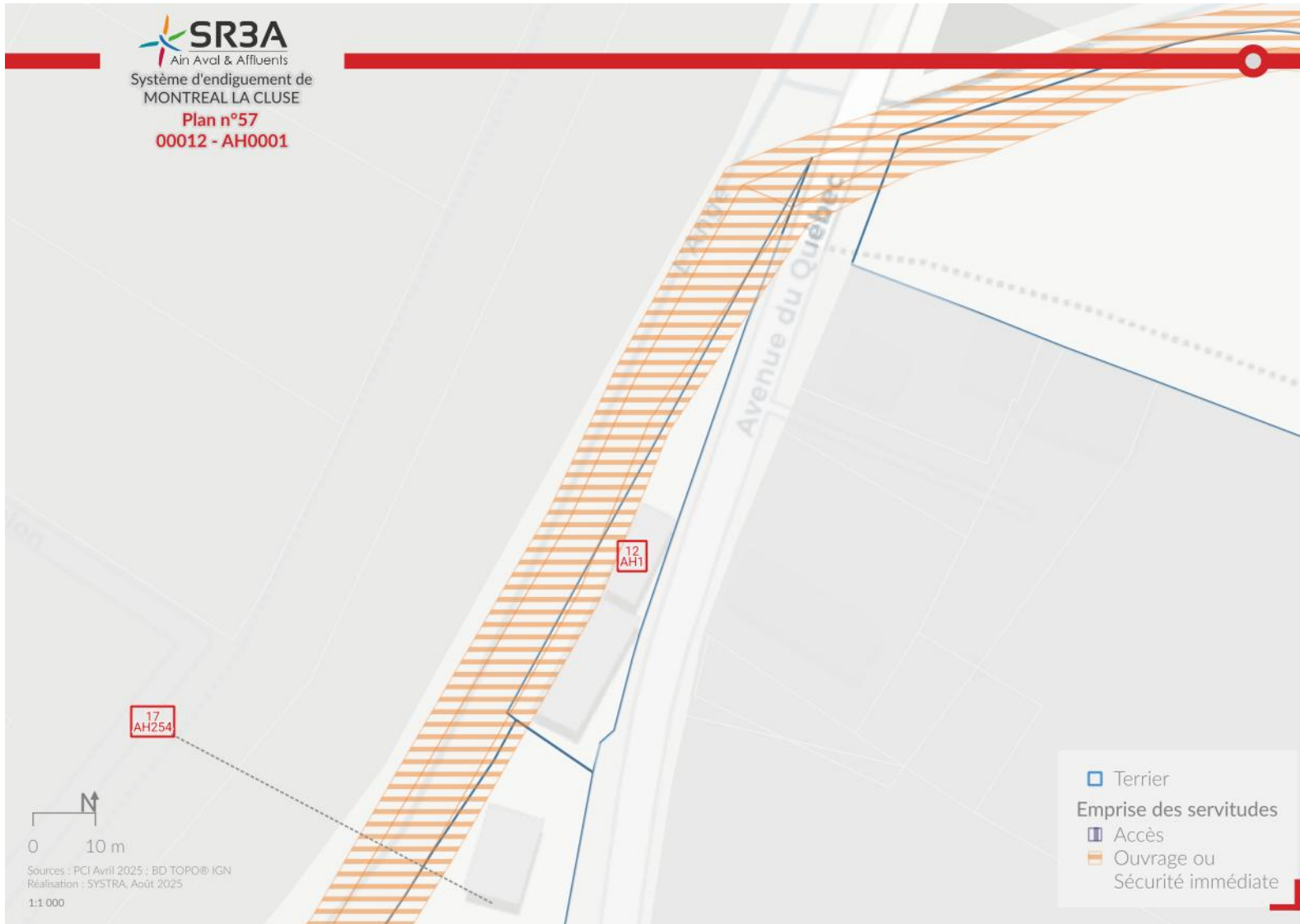


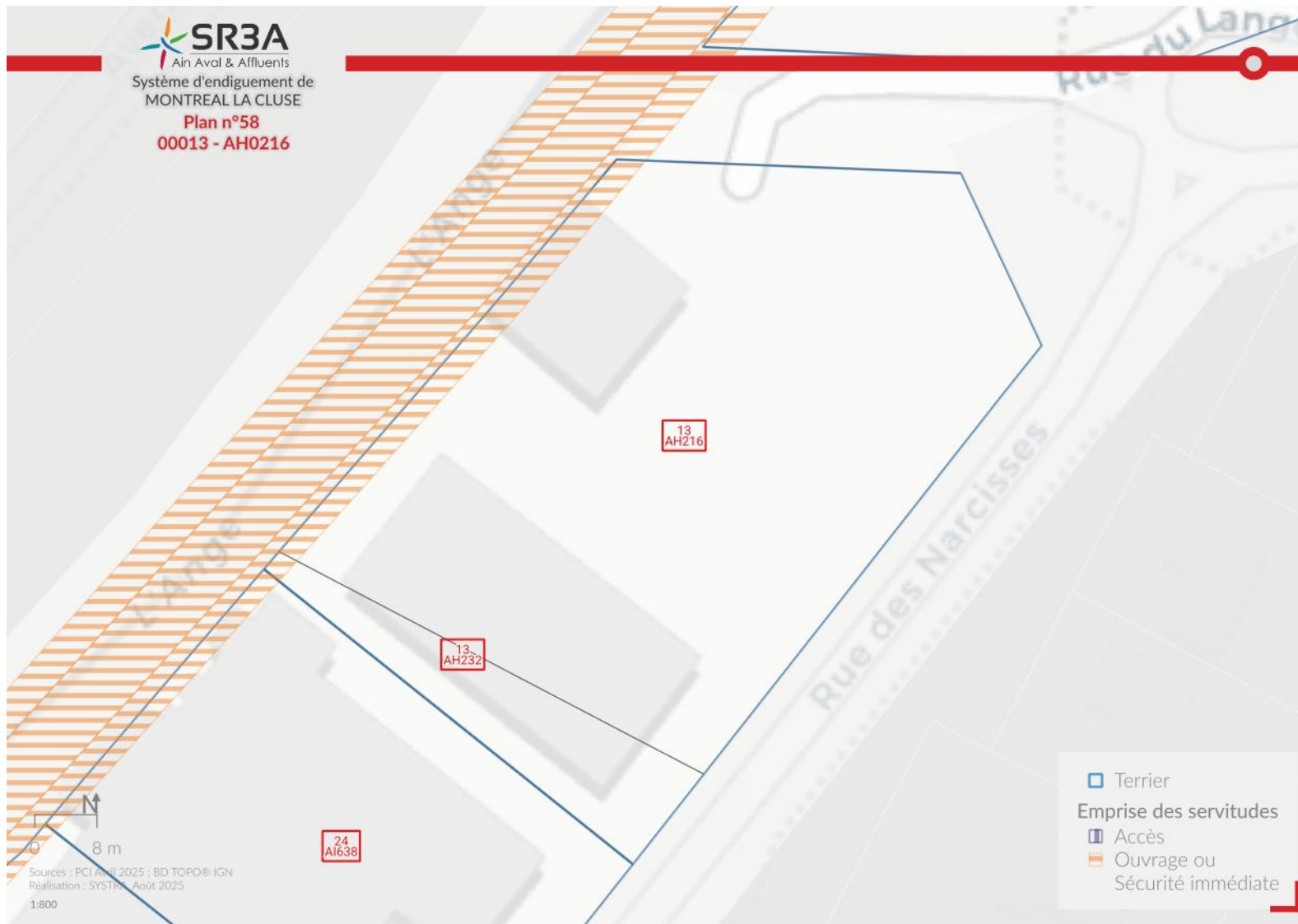


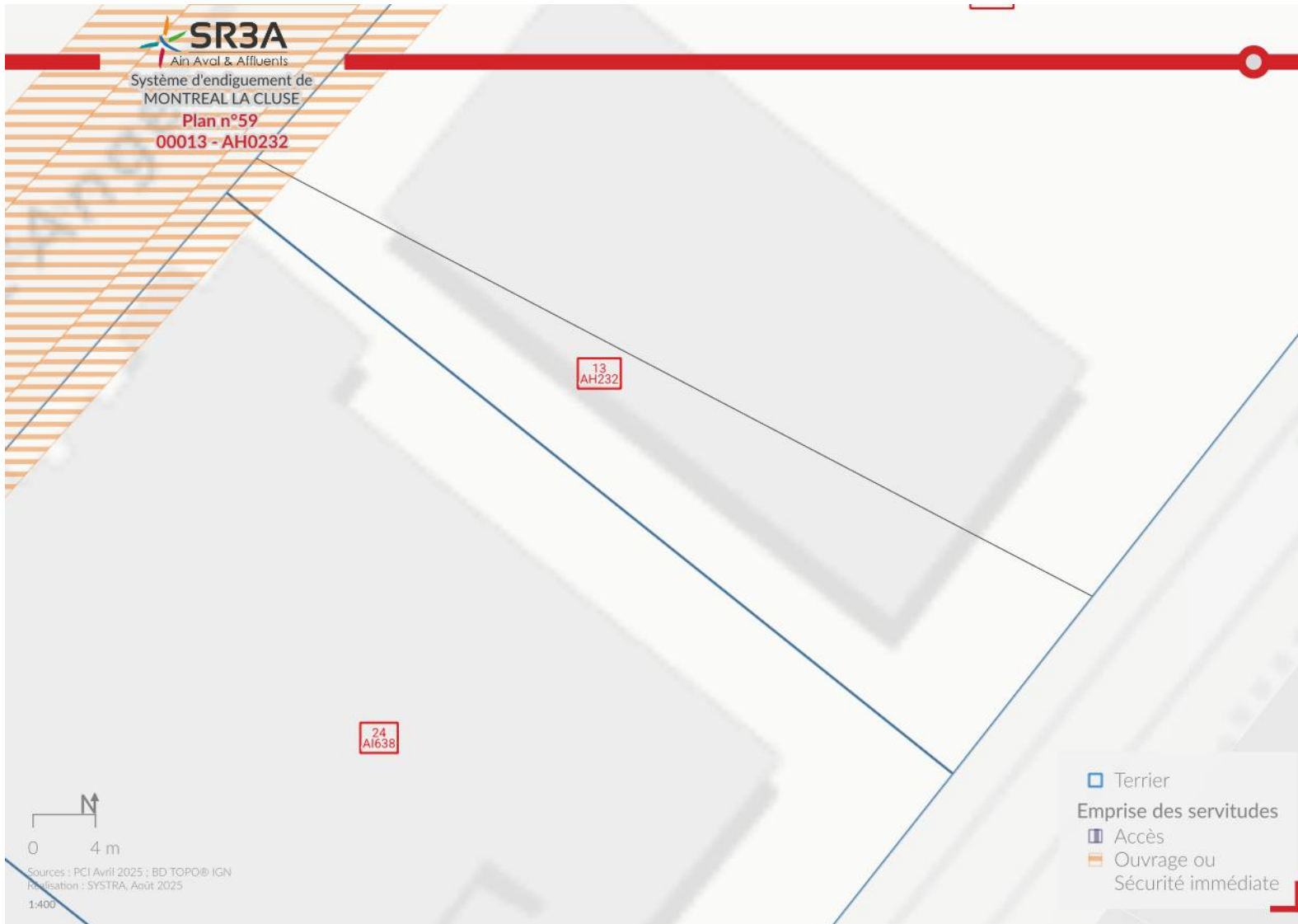


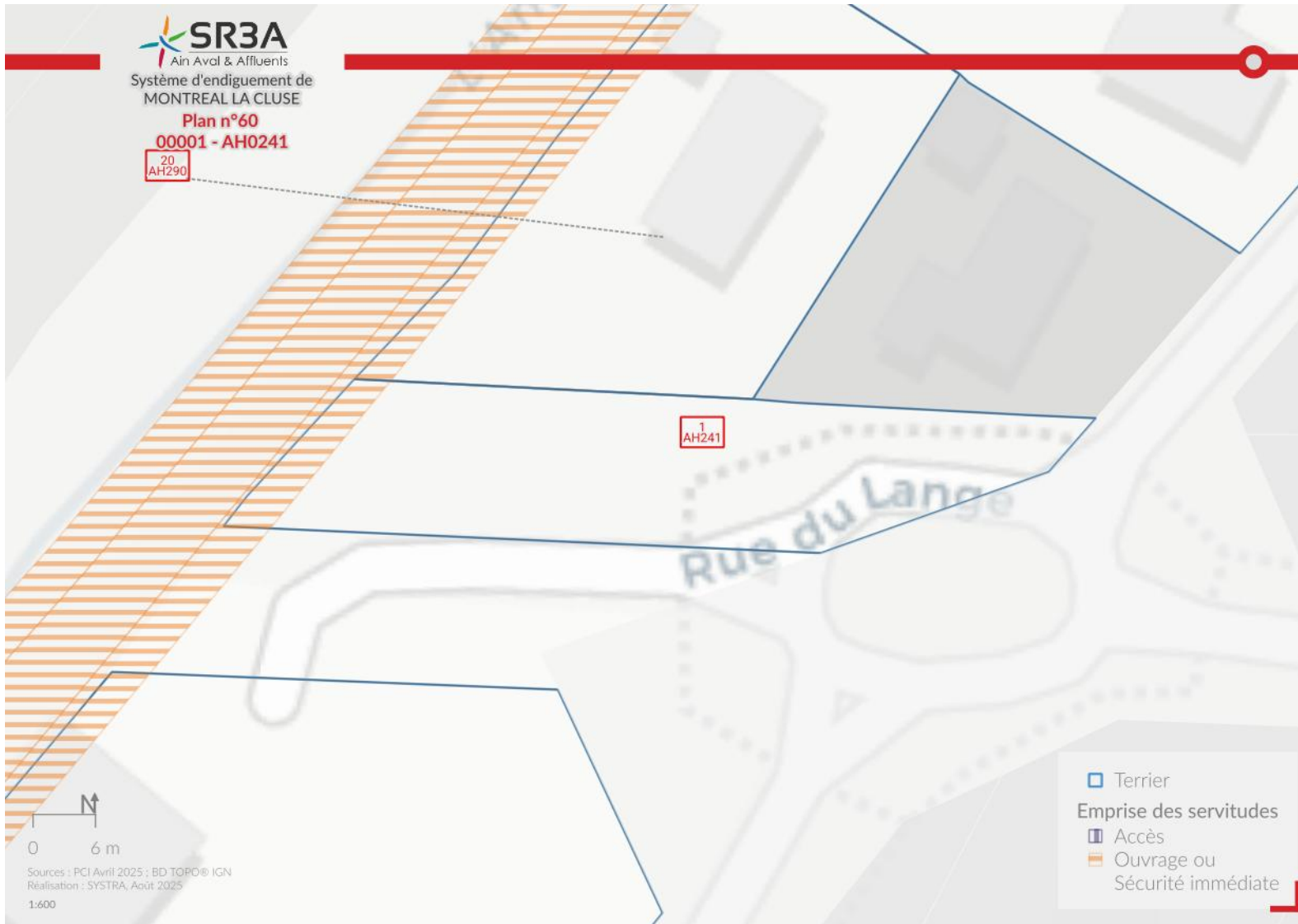


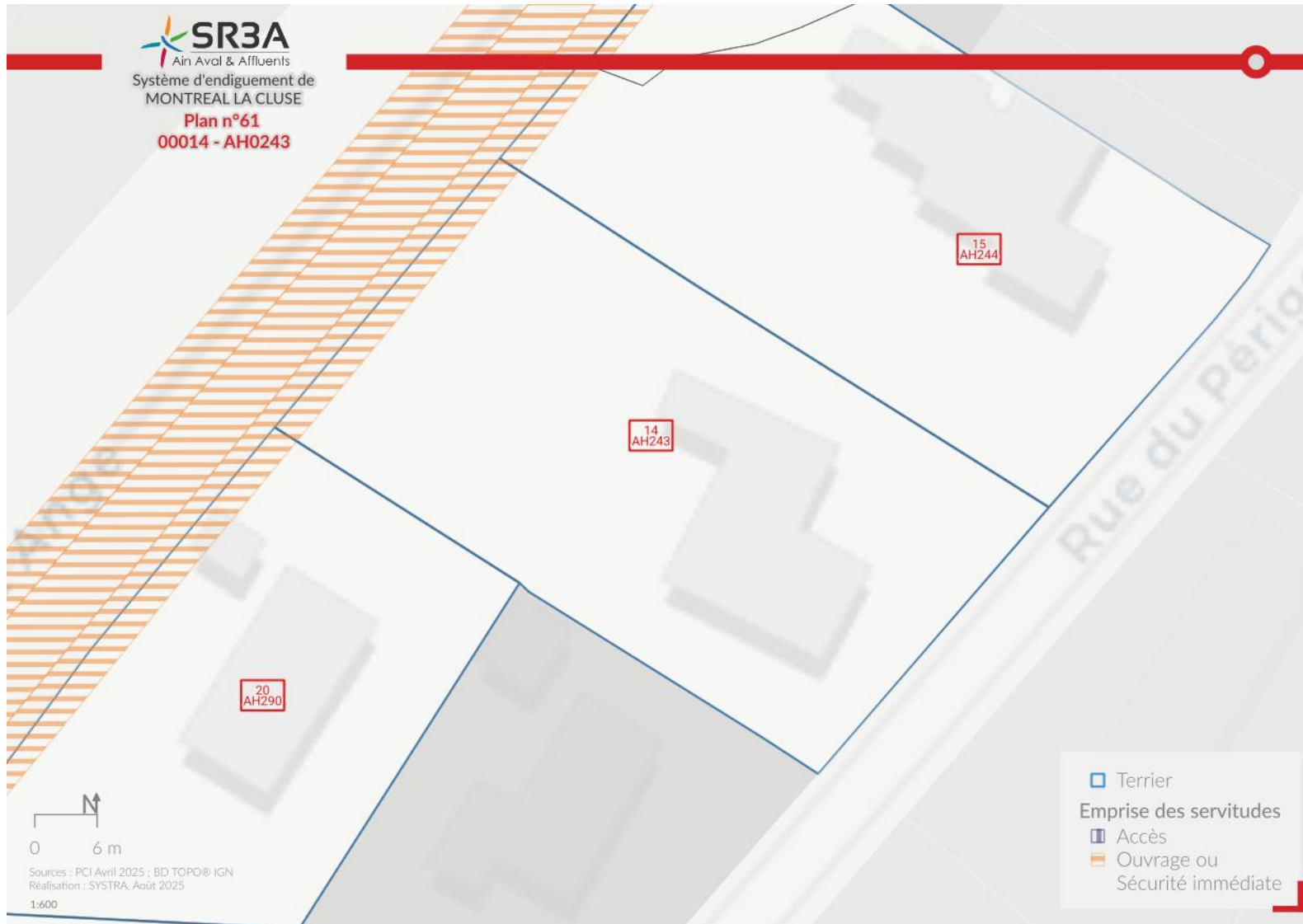


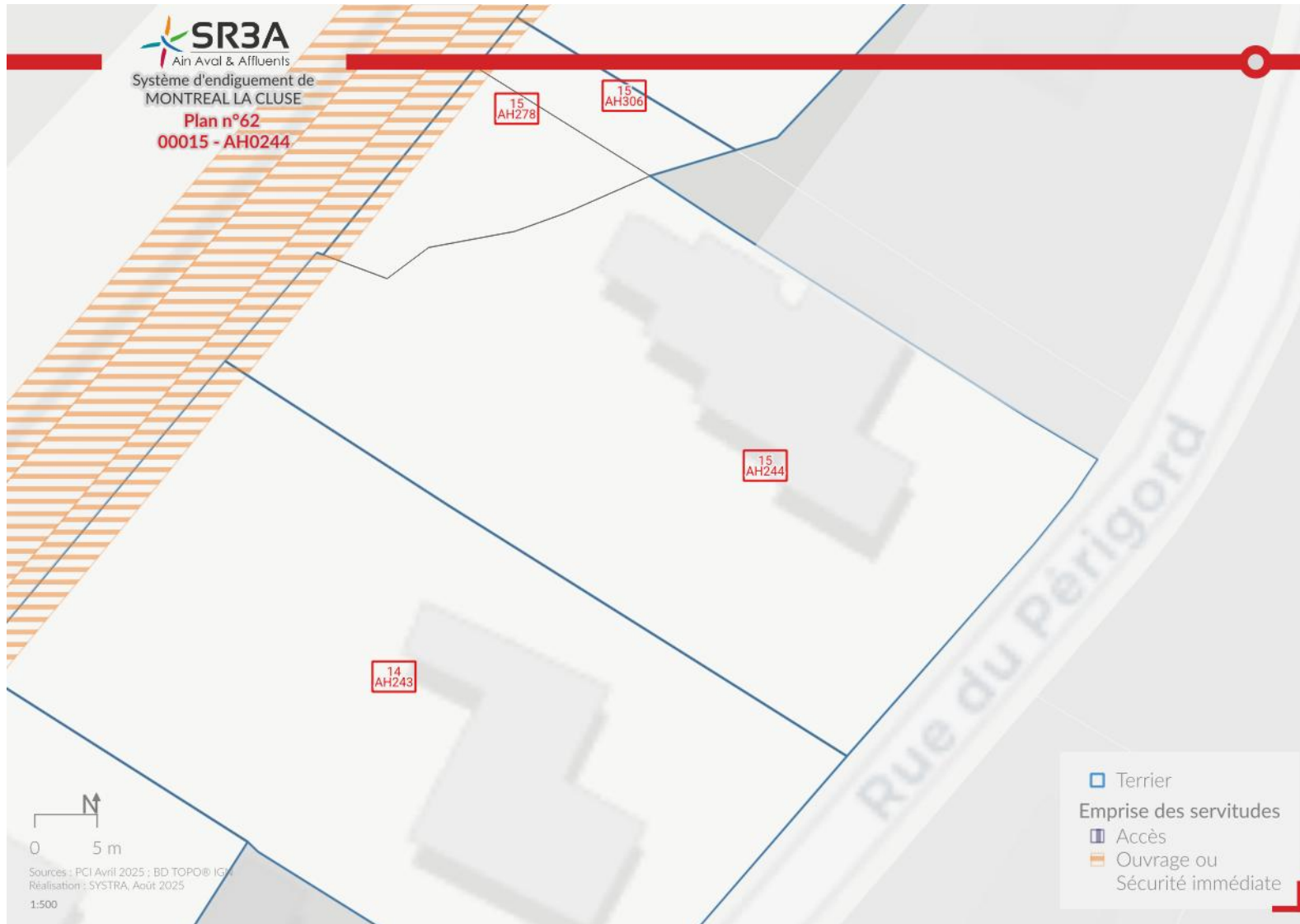


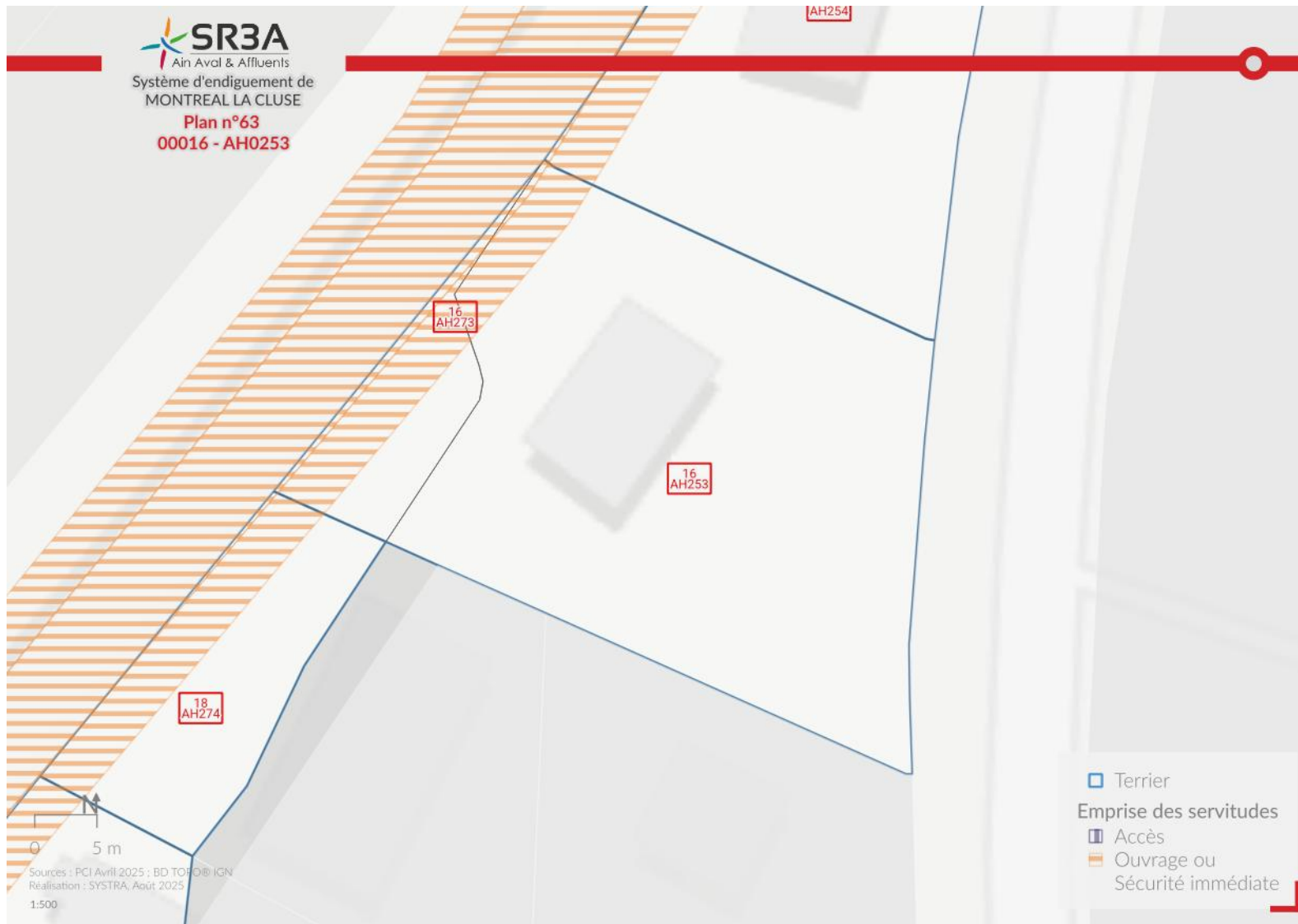


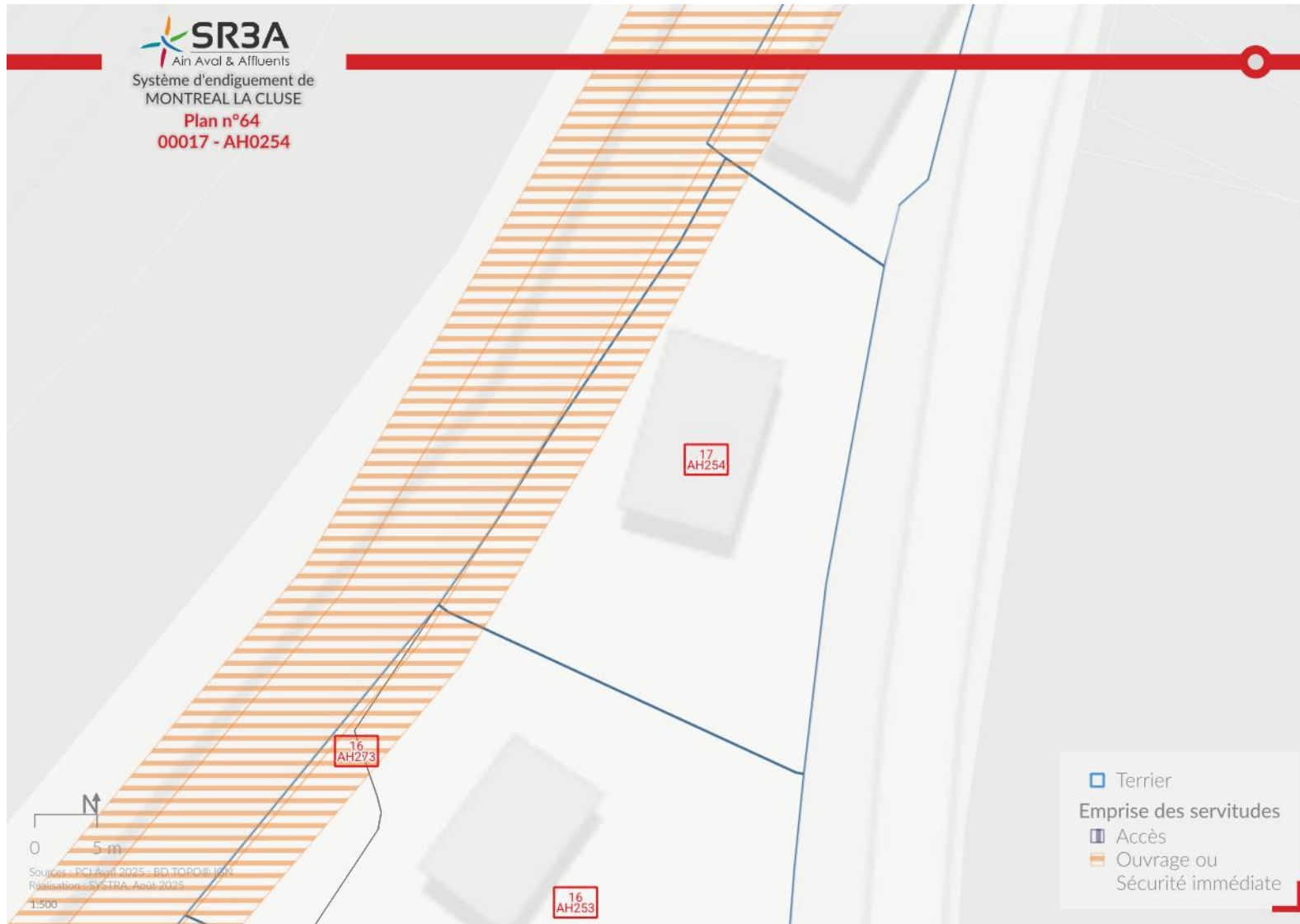


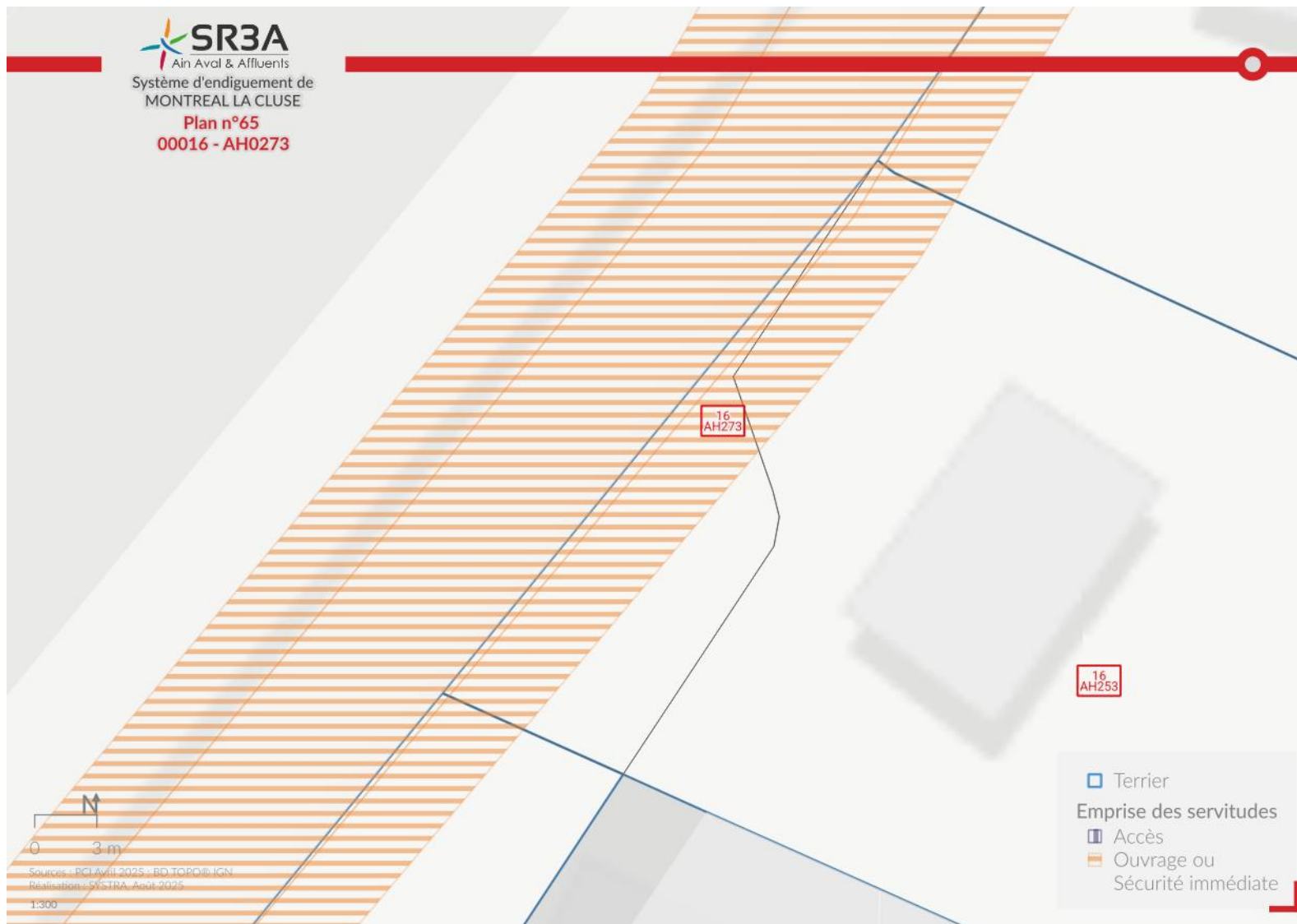


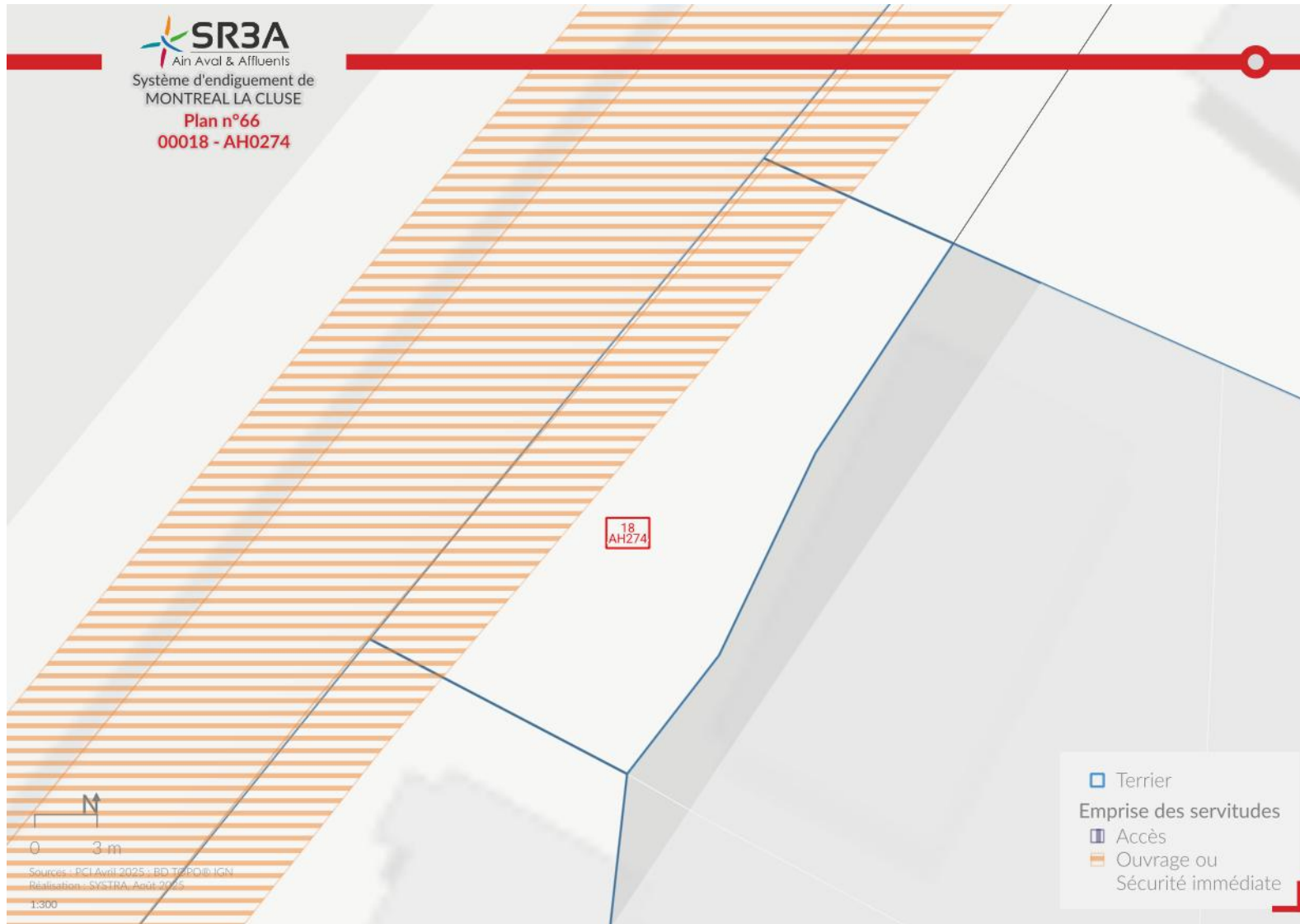


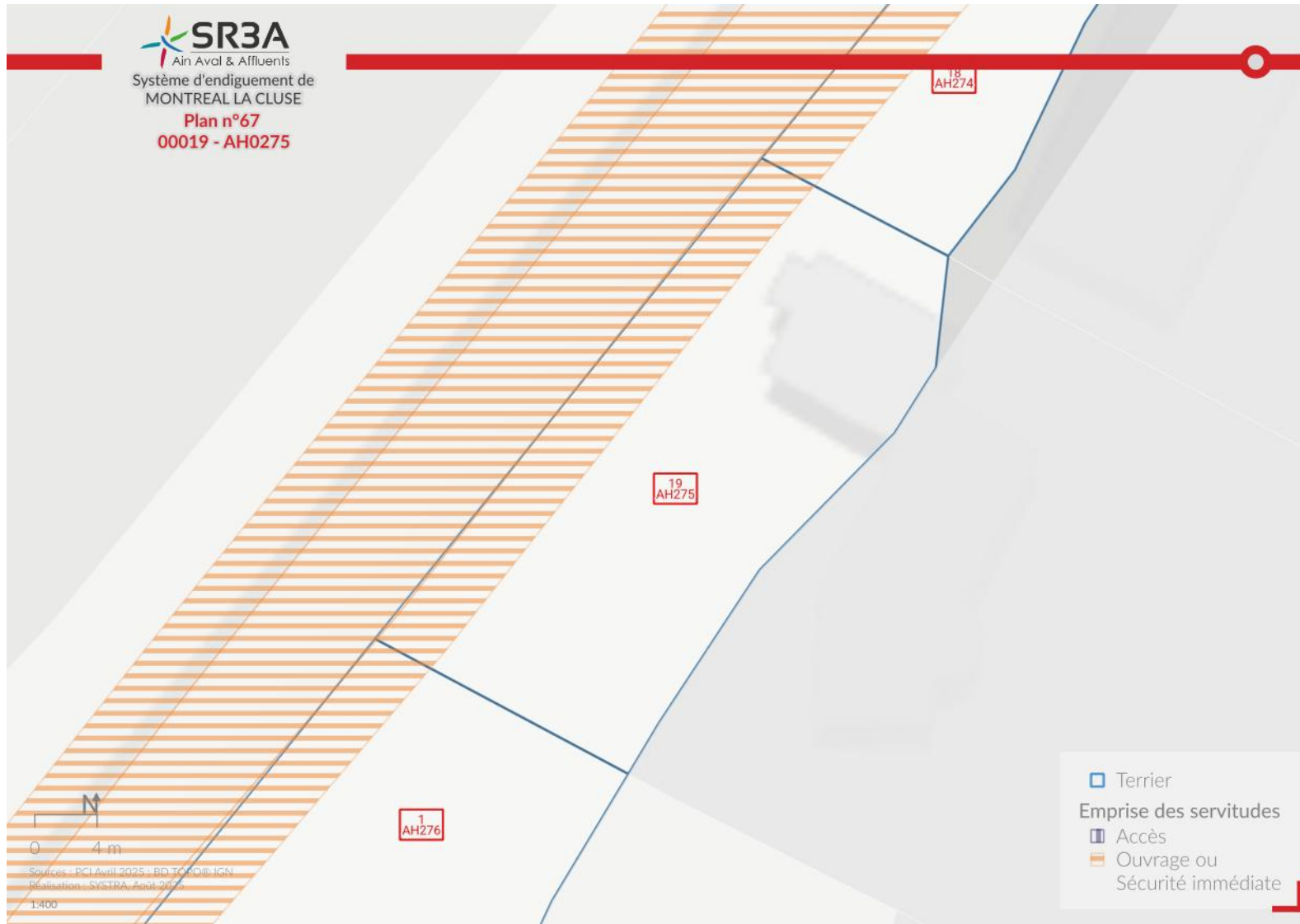


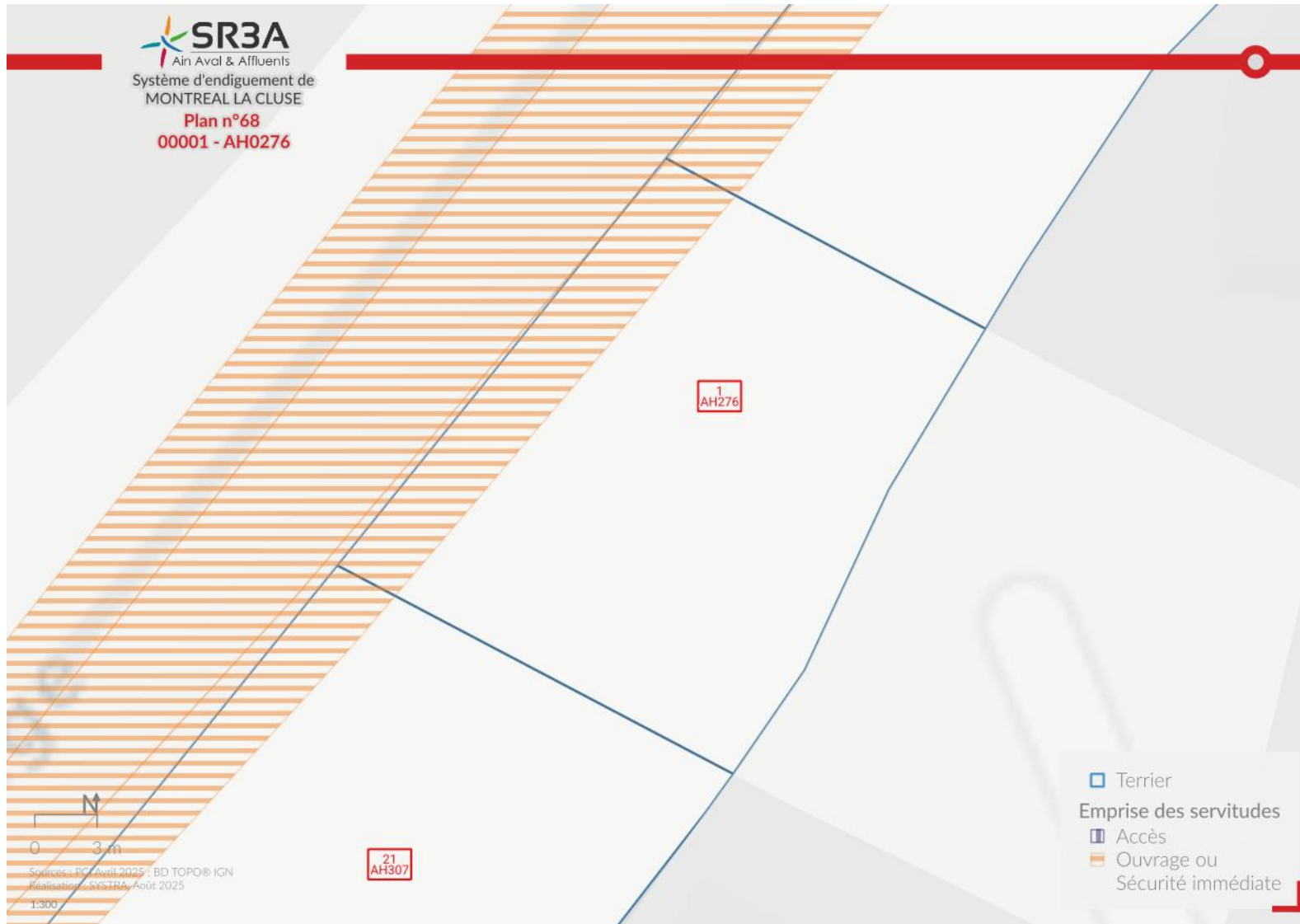


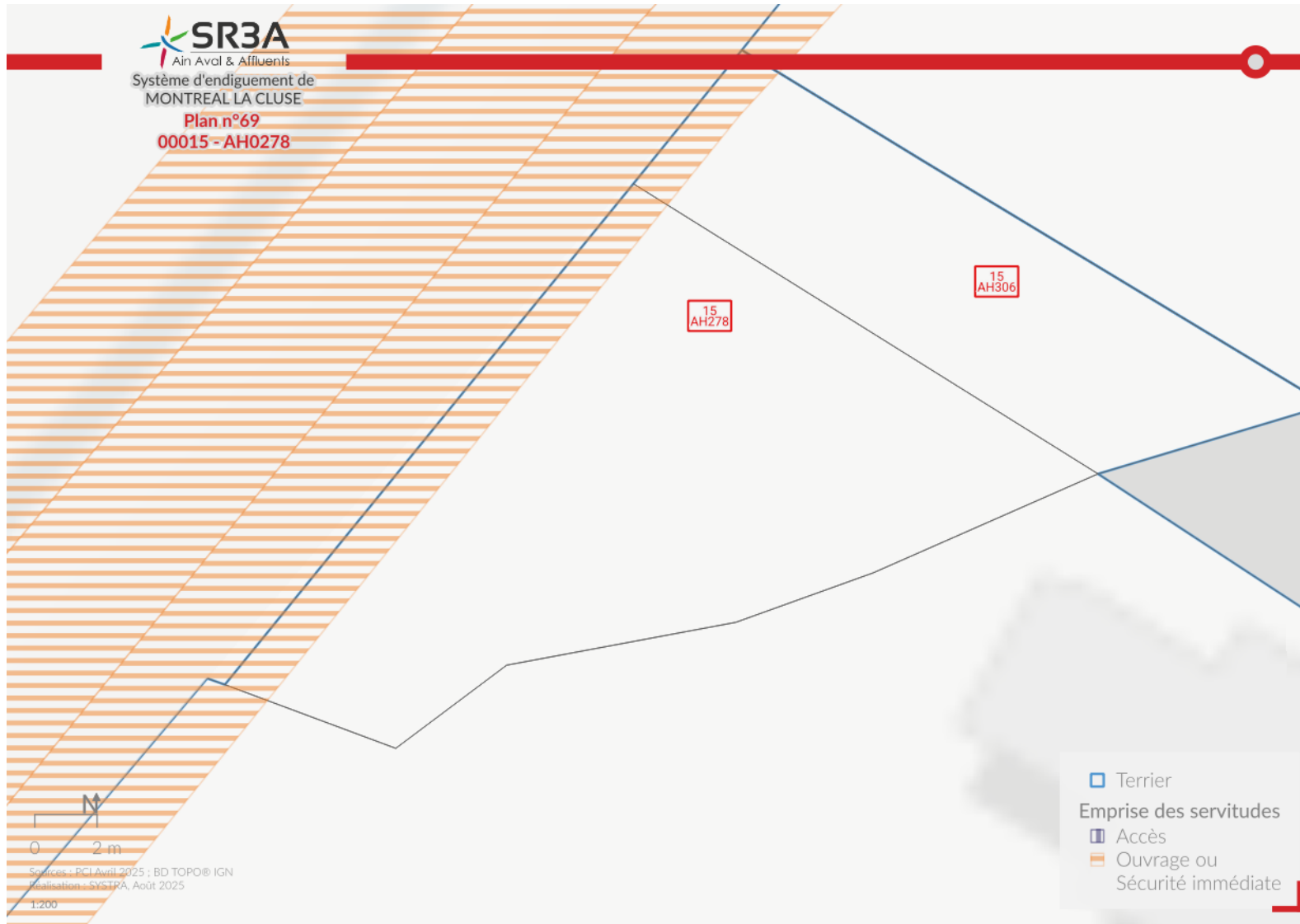


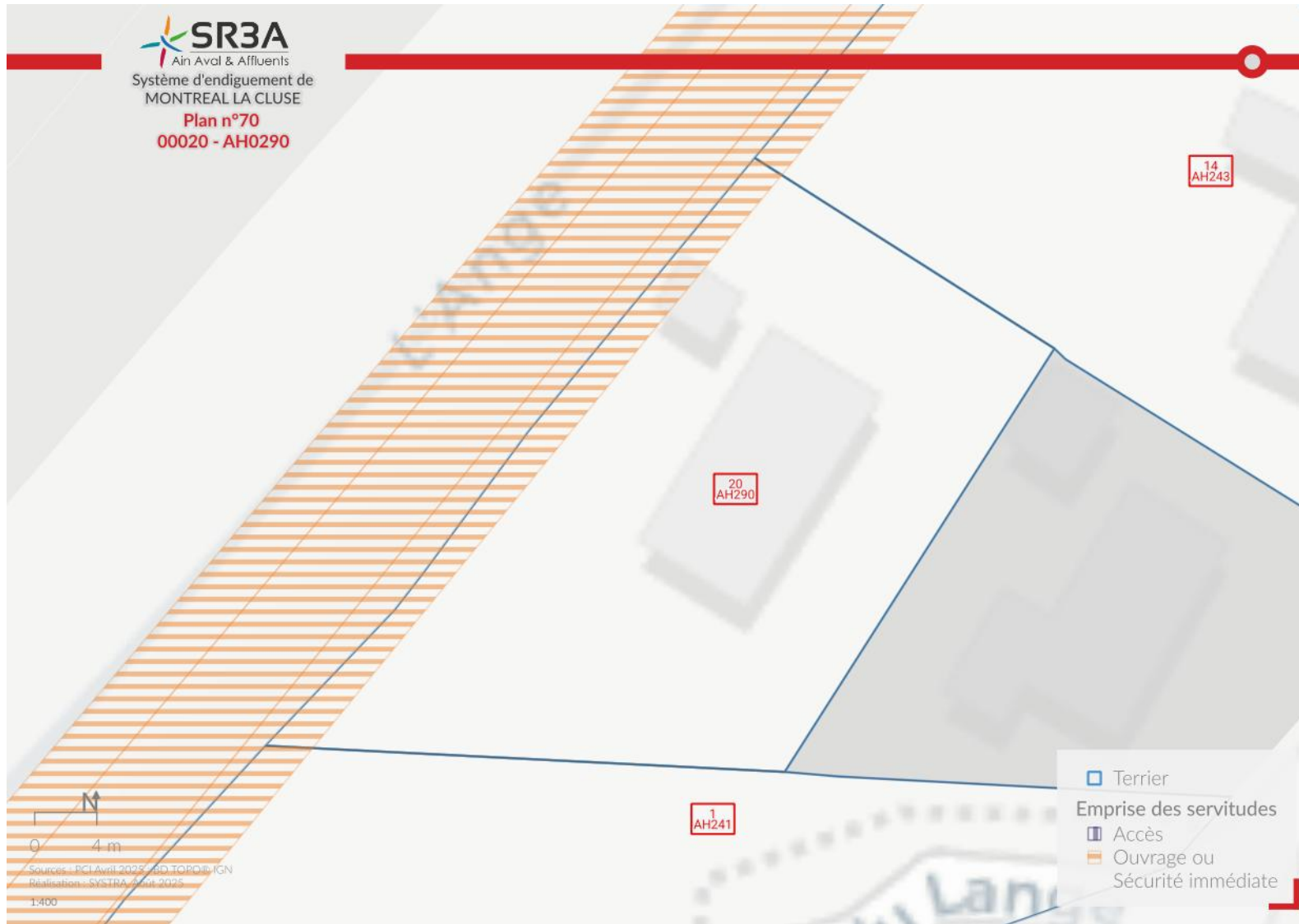


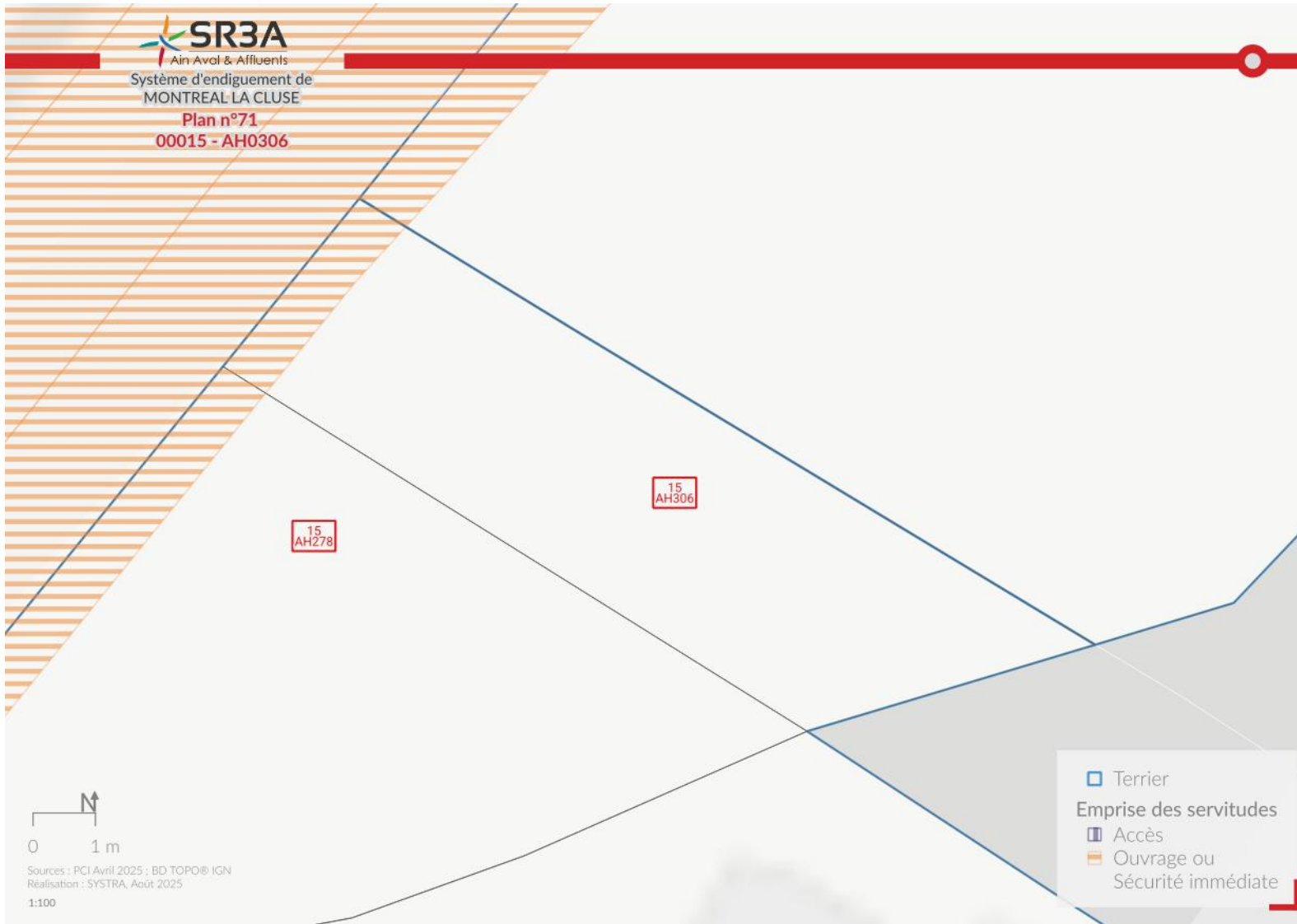


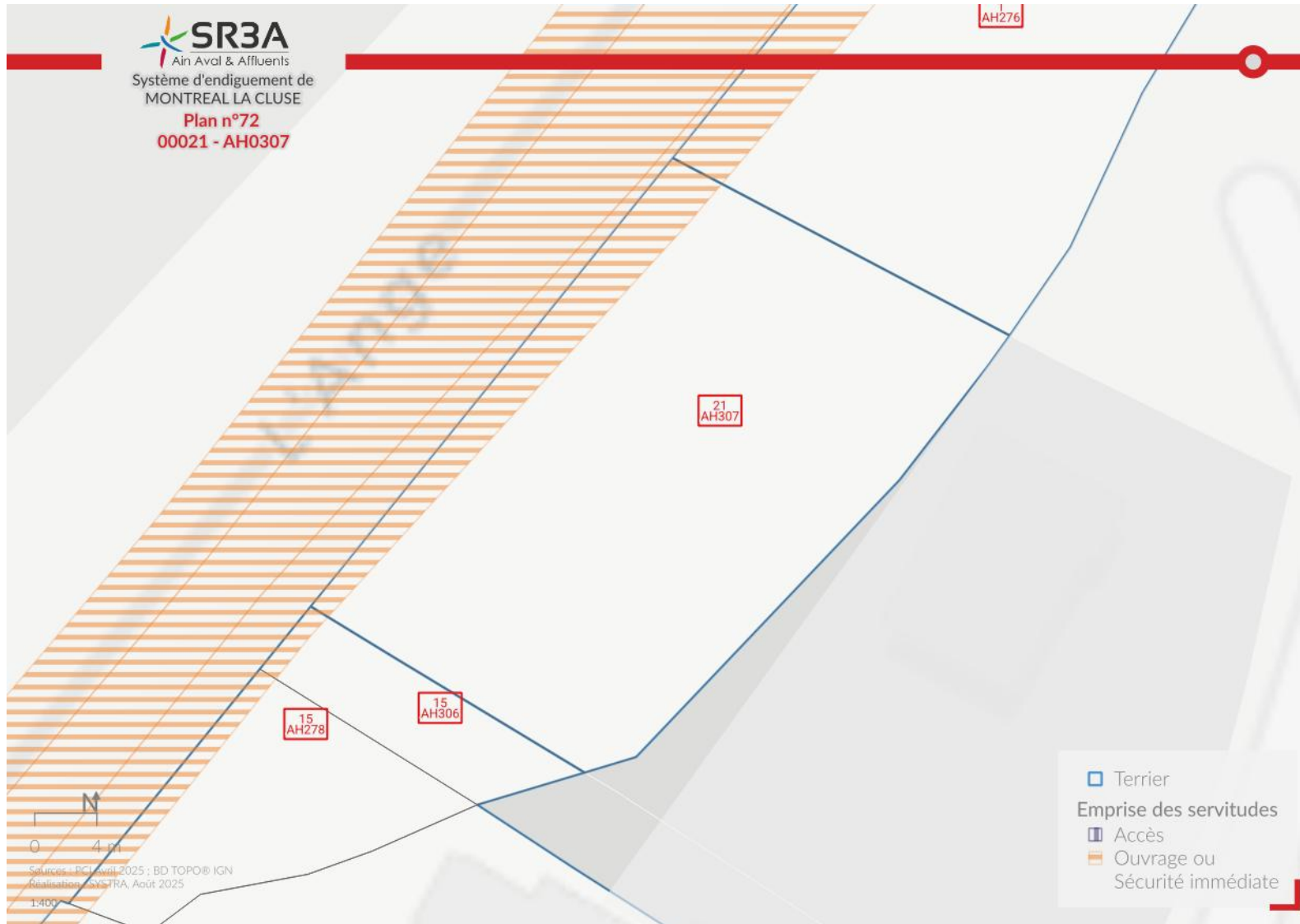


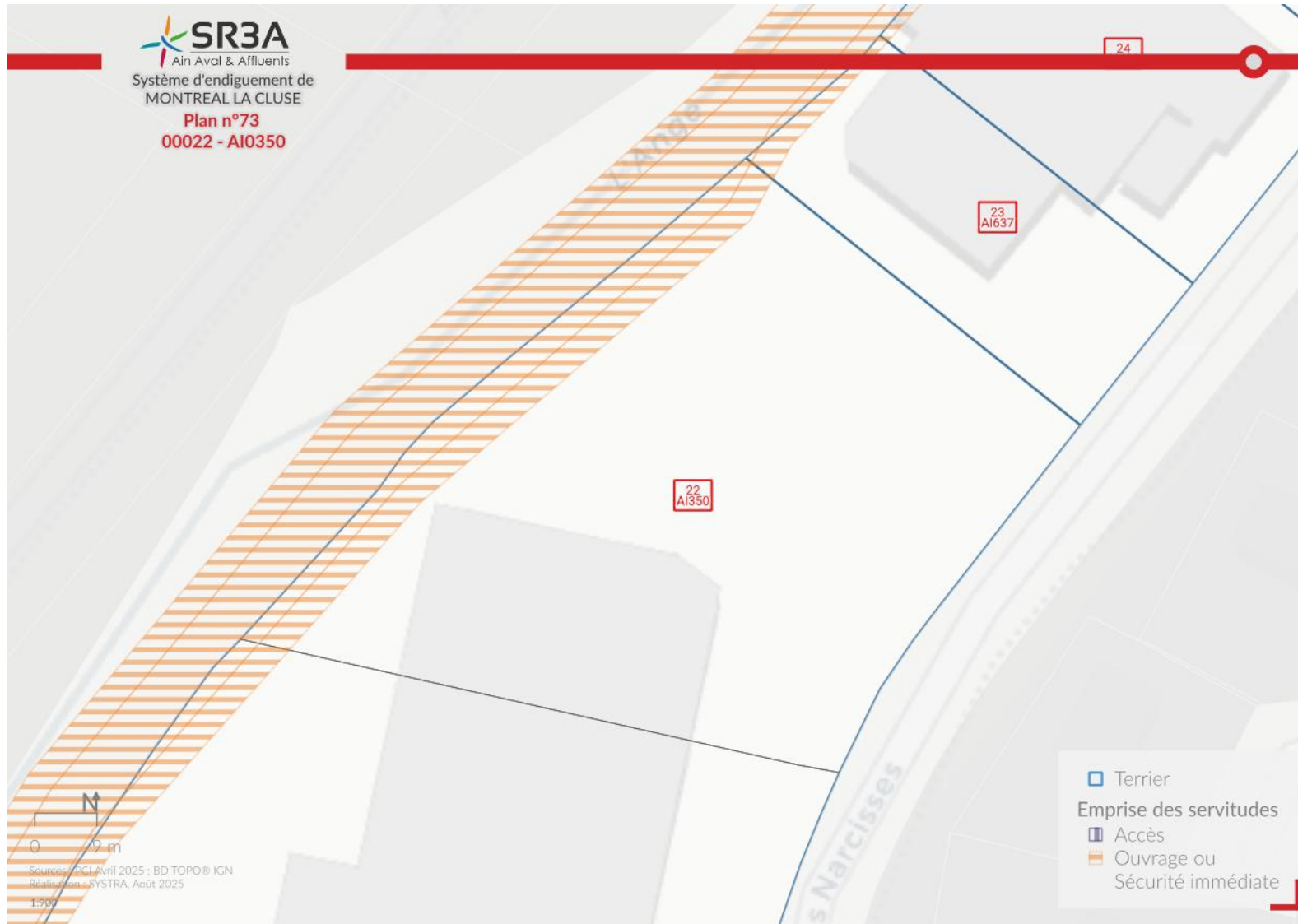


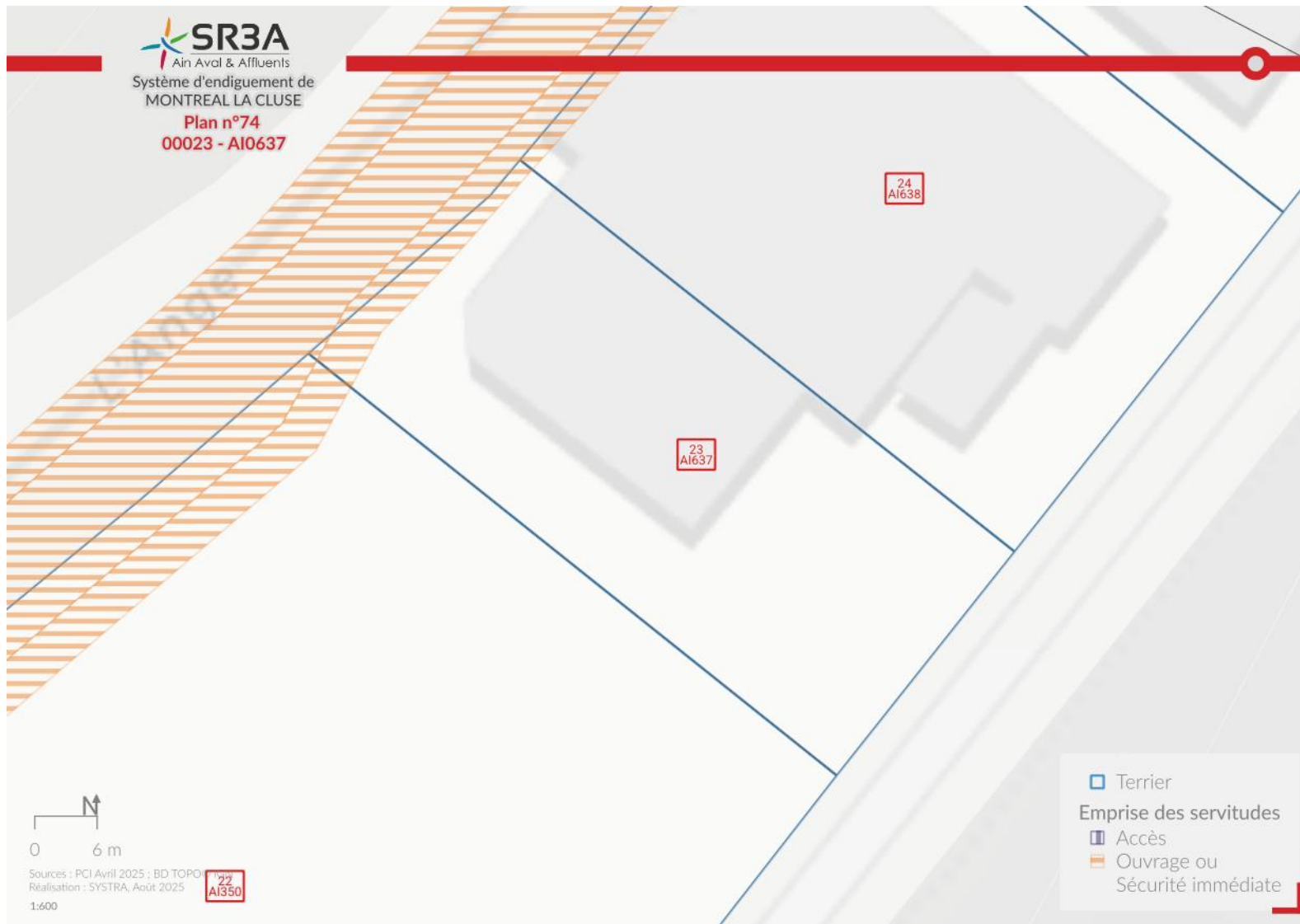


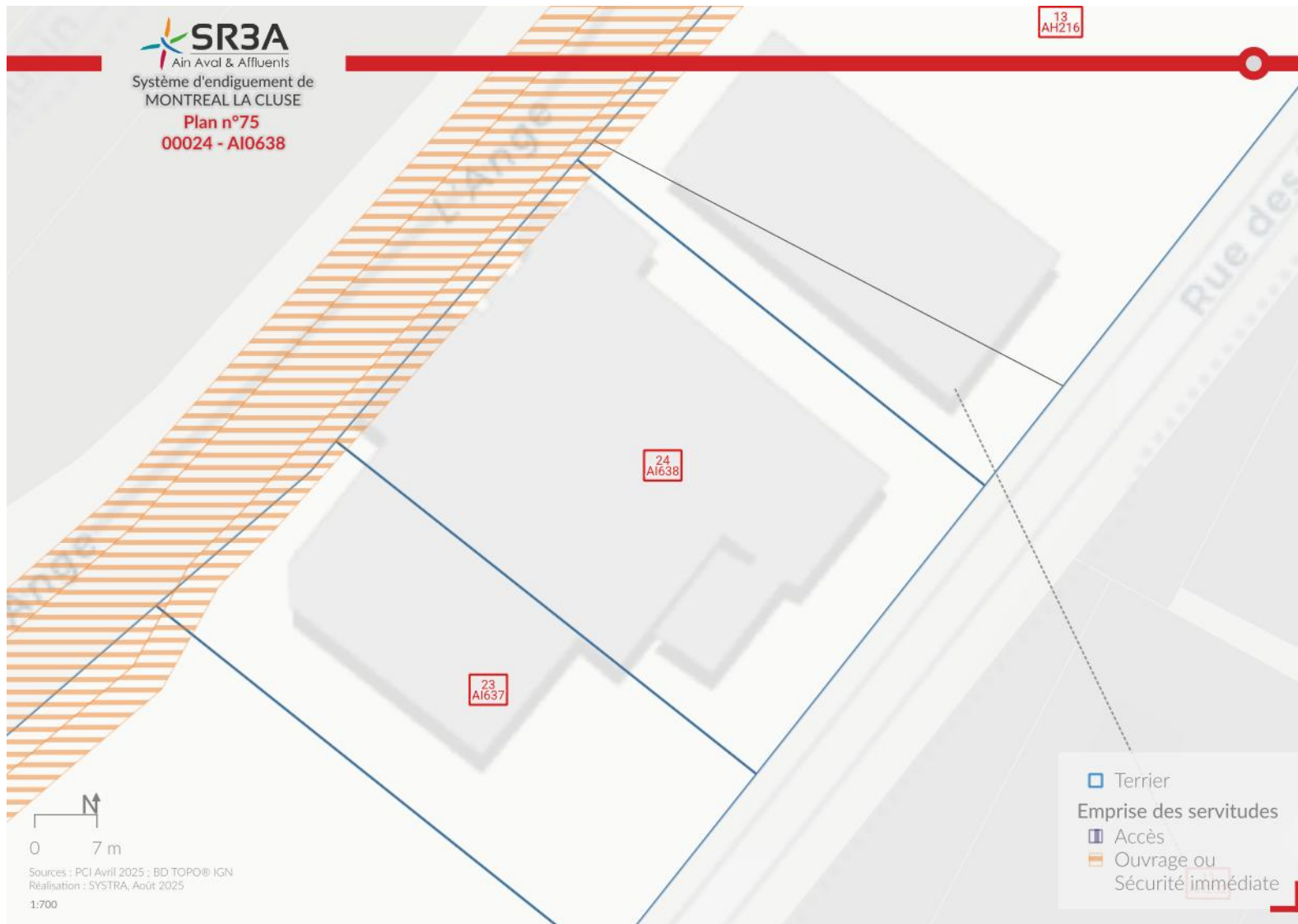






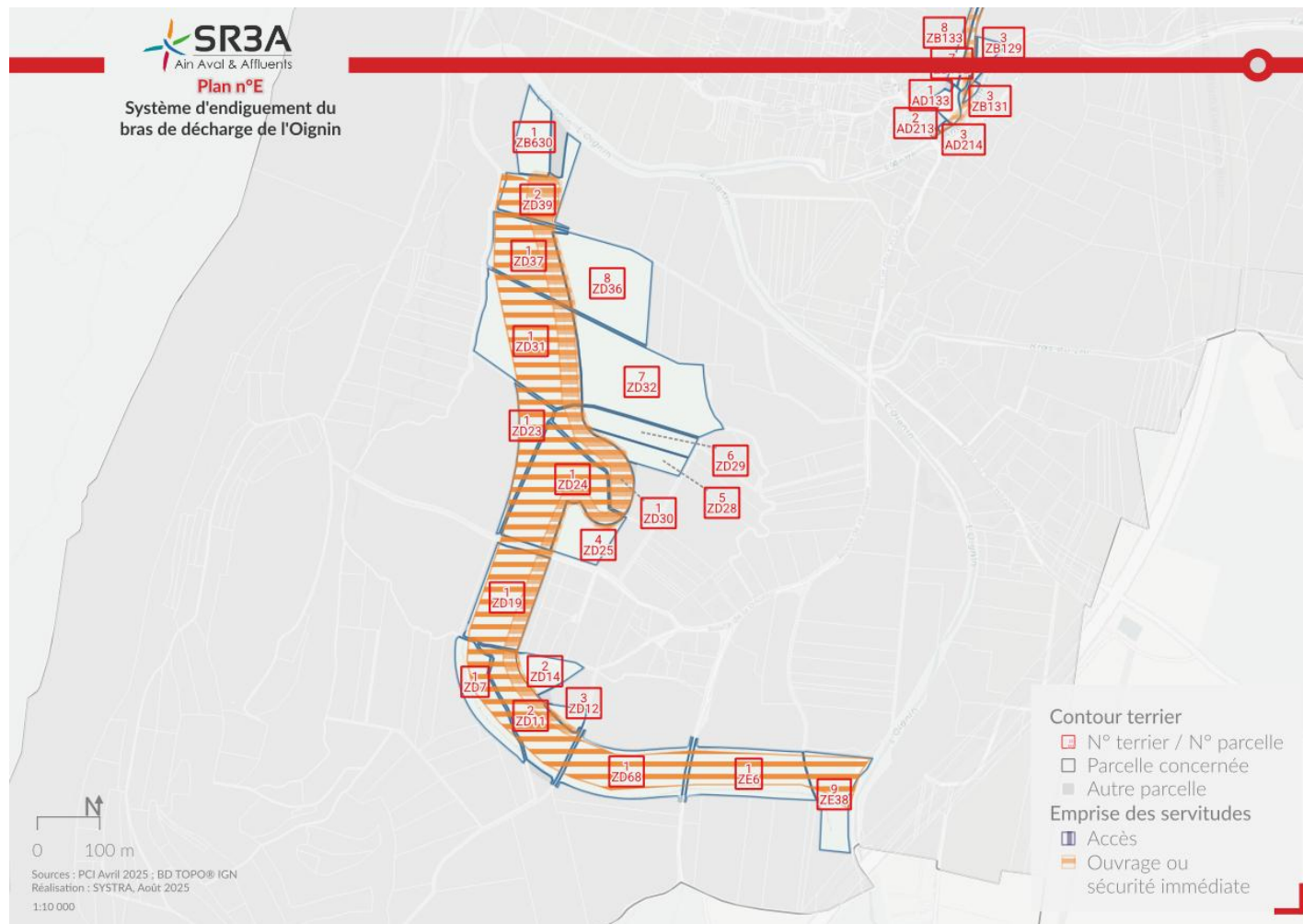






### III. SYSTEME D'ENDIGUEMENT DE BRION-BRAS DE DECHARGE

#### PLAN D'ENSEMBLE



**ETAT PARCELLAIRE**

**Liste des propriétaires**

**18144 - SUP - SYSTEME D'ENDIGUEMENT DU BRAS DE DECHARGE DE L'OIGNIN - BRION**

**BRION**

<b>PROPRIETE 00001</b>	<b>PROPRIETAIRE REEL (Personne physique) ou SON REPRESENTANT (Personne morale)</b>
<p>PROPRIETAIRE AVANT 31/12/2015          - SI AMENAG MISE EN VALEUR LANGE OIGNIN          Représenté par Monsieur André CORTINOVIS, son Président, domicilié professionnellement Mairie – MONTREAL-LA-CLUSE (01460)          Syndicat mixte fermé          Établissement fermé depuis le 31/12/2015          Inscrit(e) au SIRENE sous le numéro : 250 102 019          Mairie – MONTREAL-LA-CLUSE (01460)</p> <p>PROPRIETAIRE DEPUIS LE 01/01/2016          - SYNDICAT DE LA RIVIERE D'AIN AVAL ET DE SES AFFLUENTS          Syndicat mixte fermé          Non immatriculé au R.C.S.          Inscrit(e) au SIRENE sous le numéro : 200 078 004          MAIRIE D'AMBERIEU EN BUGEY 1 PI Robert Marcelpoil - AMBERIEU EN BUGEY (01500)</p> <p><b>Conformément aux exigences de l'article 82 du décret 55-1350 du 14 octobre 1955, l'identité de parties n'a pas pu être établie les parties n'ont pas satisfait aux obligations des articles R131-7 et R132-2 du code de l'expropriation.</b></p>	

Mode	Référence cadastrale				Numéros des plans	Surface totale servitude		Surface restante en m <sup>2</sup>	Nature de la servitude
	Sect.		Nature	Lieu-Dit		Surface en m <sup>2</sup>	Surface en m <sup>2</sup>		
	ZB	0630	TAILLIS	GRANDS PRES	8 140	78 / E	227,8	7 912,2	ouvrage/sécurité
	ZD	0007	EAUX	ECULAZ GRILLET	11 246	79 / E	5 010,3	6 235,7	ouvrage/sécurité

ZD	0019	EAUX	LA ROUSSE	18 446	83 / E	17 288,5	1 157,5	ouvrage/sécurité
ZD	0023	EAUX	LA CLAIRE	7 313	84 / E	6 733	580	ouvrage/sécurité
ZD	0024	EAUX	LA CLAIRE	24 110	85 / E	24 041,8	68,2	ouvrage/sécurité
ZD	0030	EAUX	LA CLAIRE	9 844	89 / E	9 826,3	17,7	ouvrage/sécurité
ZD	0031	EAUX	LA CLAIRE	31 792	90 / E	23 981,7	7 810,3	ouvrage/sécurité
ZD	0037	EAUX	GRANDS PRES	15 408	93 / E	14 646,8	761,2	ouvrage/sécurité
ZD	0068	EAUX	ENFINGES	19 581	95 / E	13 621,4	5 959,6	ouvrage/sécurité
ZE	0006	EAUX	LES ECHETS	19 322	96 / E	12 197,1	7 124,9	ouvrage/sécurité

**18144 - SUP - SYSTEME D'ENDIGUEMENT DU BRAS DE DECHARGE DE L'OIGNIN – BRION**
**BRION**

<b>PROPRIETE 00002</b>	<b>PROPRIETAIRE REEL (Personne physique) ou SON REPRESENTANT (Personne morale)</b>
PROPRIETAIRE - COMMUNE DE BRION Représentée par son Maire en exercice, domicilié professionnellement Hôtel de Ville - 20 rue du Château - BRION (01460) Collectivité territoriale Non immatriculée au R.C.S. Inscrit(e) au SIRENE sous le numéro : 210 100 632 Hôtel de Ville - 20 rue du Château - BRION (01460)	
<i>Conformément aux exigences de l'article 82 du décret 55-1350 du 14 octobre 1955, l'identité de parties n'a pas pu être établie les parties n'ont pas satisfait aux obligations des articles R131-7 et R132-2 du code de l'expropriation.</i>	

Mode	Référence cadastrale					Numéros des plans	Surface totale servitude		Surface restante en m <sup>2</sup>	Nature de la servitude
	Sect.		Nature	Lieu-Dit	Surface en m <sup>2</sup>		Surface en m <sup>2</sup>			
	ZD	0011	EAUX	ECULAZ GRILLET	16 169	80 / E	14 951	1 218	Ouvrage/sécurité	
	ZD	0014	TERRE	ECULAZ GRILLET	5 633	82 / E	1 945,4	3 687,6	Ouvrage/sécurité	
	ZD	0039	EAUX	GRANDS PRES	10 456	94 / E	8 029,5	2 426,5	Ouvrage/sécurité	

**18144 - SUP - SYSTEME D'ENDIGUEMENT DU BRAS DE DECHARGE DE L'OIGNIN - BRION**
**BRION**

<b>PROPRIETE 00003</b>	<b>PROPRIETAIRE REEL (Personne physique) ou SON REPRESENTANT (Personne morale)</b>
PROPRIETAIRE - Madame FREREJEAN Valérie Yvonne Rose, Profession inconnue née le 28/10/1967 à NANTUA (01) Célibataire, non soumise à un pacte civil de solidarité demeurant 12 RUE DE NIERME - OYONNAX (01100)	
<i>Conformément aux exigences de l'article 82 du décret 55-1350 du 14 octobre 1955, l'identité de parties n'a pas pu être établie les parties n'ont pas satisfait aux obligations des articles R131-7 et R132-2 du code de l'expropriation.</i>	

Mode	Référence cadastrale					Numéros des plans	Surface totale servitude		Surface restante en m <sup>2</sup>	Nature de la servitude
	Sect.		Nature	Lieu-Dit	Surface en m <sup>2</sup>			Surface en m <sup>2</sup>		
	ZD	0012	PRE	ECULAZ GRILLET	2 277	81 / E		502,6	1 774,4	Ouvrage/sécurité

**18144 - SUP - SYSTEME D'ENDIGUEMENT DU BRAS DE DECHARGE DE L'OIGNIN - BRION**

BRION

<b>PROPRIETE 00004</b>	PROPRIETAIRE REEL (Personne physique) ou SON REPRESENTANT (Personne morale)
<p>INDIVISAIRE POUR 4/9 - Monsieur COLOMB Alain Thierry, Profession inconnue né le 18/10/1962 à MONTREAL-LA-CLUSE (01) Célibataire majeur, non soumis à un pacte civil de solidarité demeurant 3 impasse de Trait Marnant - CHARIX (01130)</p> <p>INDIVISAIRE POUR 5/9 - Madame CLERC Mireille, Profession inconnue née le 17/01/1966 à MONTREAL-LA-CLUSE (01) épouse de Monsieur BIRRA demeurant 42 Rue Des Puits - CEIGNES (01430)</p> <p><b>Conformément aux exigences de l'article 82 du décret 55-1350 du 14 octobre 1955, l'identité de parties n'a pas pu être établie les parties n'ont pas satisfait aux obligations des articles R131-7 et R132-2 du code de l'expropriation.</b></p>	

Mode	Référence cadastrale					Numéros des plans	Surface totale servitude		Surface restante en m <sup>2</sup>	Nature de la servitude
	Sect.		Nature	Lieu-Dit	Surface en m <sup>2</sup>		Surface en m <sup>2</sup>			
	ZD	0025	PRE	LA CLAIRE	8 516	86 / E	1 171,7	7 344,3	Ouvrage/sécurité	

**18144 - SUP - SYSTEME D'ENDIGUEMENT DU BRAS DE DECHARGE DE L'OIGNIN - BRION**

**BRION**

<b>PROPRIETE 00005</b>	<b>PROPRIETAIRE REEL (Personne physique) ou SON REPRESENTANT (Personne morale)</b>
<p>NU-PROPRIETAIRE POUR 1/2 - Monsieur JANTET Bernard Michel, Profession inconnue né le 21/12/1962 à NANTUA (01) Époux de Madame REYES-BOBILLO demeurant 460 Rue De L'ange - BRION (01460)</p> <p>USUFRUITIERE - Madame JACQUIOT Marie Josephe, Profession inconnue née le 23/07/1936 à BOURG EN BRESSE (01) Veuve et non remariée de Monsieur JANTET demeurant 117 Rue De L'oignin - BRION (01460)</p> <p>NU-PROPRIETAIRE POUR 1/2 - Madame JANTET Marie-Pierre, Profession inconnue née le 15/01/1966 à NANTUA (01) Epouse de Monsieur DEBISE demeurant RESIDENCE LE CHATELET - 25 Rue Pascal - OYONNAX (01100)</p> <p><b>Conformément aux exigences de l'article 82 du décret 55-1350 du 14 octobre 1955, l'identité de parties n'a pas pu être établie les parties n'ont pas satisfait aux obligations des articles R131-7 et R132-2 du code de l'expropriation.</b></p>	

Mode	Référence cadastrale					Numéros des plans	Surface totale servitude		Surface restante en m <sup>2</sup>	Nature de la servitude
	Sect.		Nature	Lieu-Dit	Surface en m <sup>2</sup>			Surface en m <sup>2</sup>		
	ZD	0028	PRE	LA CLAIRE	5 258	87 / E		474,4	4 783,6	Ouvrage/sécurité

**18144 - SUP - SYSTEME D'ENDIGUEMENT DU BRAS DE DECHARGE DE L'OIGNIN - BRION**
**BRION**

<b>PROPRIETE 00006</b>	<b>PROPRIETAIRE REEL (Personne physique) ou SON REPRESENTANT (Personne morale)</b>
PROPRIETAIRES - Monsieur COGNAT Francois Aristide Félix, Profession inconnue né le 03/08/1953 à MONTREAL-LA-CLUSE (01) et Madame FROMONT Maryse Marie-Thérèse son épouse, Profession inconnue née le 24/03/1961 à BOURG EN BRESSE (01) demeurant 7 Chemin De La Prairie - MONTREAL LA CLUSE (01460)	
<i>Conformément aux exigences de l'article 82 du décret 55-1350 du 14 octobre 1955, l'identité de parties n'a pas pu être établie les parties n'ont pas satisfait aux obligations des articles R131-7 et R132-2 du code de l'expropriation.</i>	

Mode	Référence cadastrale					Numéros des plans	Surface totale servitude		Surface restante en m <sup>2</sup>	Nature de la servitude
	Sect.		Nature	Lieu-Dit	Surface en m <sup>2</sup>			Surface en m <sup>2</sup>		
	ZD	0029	PRE	LA CLAIRE	8 157	88 / E		213,6	7 943,4	Ouvrage/sécurité

**18144 - SUP - SYSTEME D'ENDIGUEMENT DU BRAS DE DECHARGE DE L'OIGNIN - BRION**
**BRION**

<b>PROPRIETE 00007</b>	<b>PROPRIETAIRE REEL (Personne physique) ou SON REPRESENTANT (Personne morale)</b>
PROPRIETAIRE - Monsieur DAVID Michel Georges, Profession inconnue né le 24/10/1962 à NANTUA (01) Époux de Madame TARDY demeurant 7 Rue Du Val Vert - ANNECY (74600)	
<i>Conformément aux exigences de l'article 82 du décret 55-1350 du 14 octobre 1955, l'identité de parties n'a pas pu être établie les parties n'ont pas satisfait aux obligations des articles R131-7 et R132-2 du code de l'expropriation.</i>	

Mode	Référence cadastrale					Numéros des plans	Surface totale servitude		Surface restante en m <sup>2</sup>	Nature de la servitude
	Sect.		Nature	Lieu-Dit	Surface en m <sup>2</sup>			Surface en m <sup>2</sup>		
	ZD	0032	PRE	LA CLAIRE	33 036	91 / E		140,9	32 895,1	Ouvrage/sécurité

**18144 - SUP - SYSTEME D'ENDIGUEMENT DU BRAS DE DECHARGE DE L'OIGNIN - BRION**

**BRION**

<b>PROPRIETE 00008</b>	<b>PROPRIETAIRE REEL (Personne physique) ou SON REPRESENTANT (Personne morale)</b>
INDIVISAIRE POUR 1/6 - Madame LAMBREY Anne Marie Madeleine, Profession inconnue née le 05/11/1950 à CHAROLLES (71) Divorcée et non remariée de Monsieur WIPLIER demeurant 22 Route De Sijon - NOIRON SOUS GEVREY (21910)	
INDIVISAIRE POUR 1/6 - Monsieur LAMBREY Bernard Pierre Marie, Profession inconnue né le 24/09/1949 à CHAROLLES (71) époux de Madame GUÉRANDEL demeurant RES PIERRE CURIE - 5 Rue Pierre Curie - LE BOUSCAT (33110)	
INDIVISAIRE POUR 1/6 - Madame LAMBREY Blandine Marie-Agnès, Profession inconnue née le 24/08/1965 à SAINT REMY (71) épouse de Monsieur ANTEBLIAN demeurant 21 Rue Du Chêne - GEVREY CHAMBERTIN (21220)	
INDIVISAIRE POUR 1/6 - Madame LAMBREY Catherine Marie Elisabeth, Profession inconnue née le 18/03/1952 à PARAY-LE-MONIAL (71) épouse de Monsieur MURATET demeurant LOT CAPO DI STELLE FAOTEO - STE LUCIE DE PORTO VECCHIO (20144)	
INDIVISAIRE POUR 1/6 - Madame LAMBREY Geneviève Marie, Profession inconnue née le 23/09/1948 à CHAROLLES (71) épouse de Monsieur BOURDELLON demeurant 64 Rue François Genin - LYON (69005)	

**INDIVISAIRE POUR 1/18**

- Madame SAKAI Isabelle Kazue, Profession inconnue  
 née le 24/09/1973 à SAINT REMY (71)  
 épouse de Monsieur HEFETZ  
 demeurant 30B Rue De La Gabelle - CAROUGE (SUISSE) (1227)

**INDIVISAIRE POUR 1/18**

- Madame SAKAI Lucile Miya, Profession inconnue  
 née le 15/11/1977 à SAINT REMY (71)  
 épouse de Monsieur MANSUY  
 demeurant 14 Rue Du Docteur Rebatel - LYON (69003)

**INDIVISAIRE POUR 1/18**

- Monsieur SAKAI Roland Paul Kazuhiro, Profession inconnue  
 né le 19/02/1980 à SAINT REMY (71)  
 Célibataire majeur, non soumis à un pacte civil de solidarité  
 demeurant RESIDENCE OPALINE - 38 Rue Du Docteur Fleury Pierre Papillon - VILLEURBANNE (69100)

**Conformément aux exigences de l'article 82 du décret 55-1350 du 14 octobre 1955, l'identité de parties n'a pas pu être établie les parties n'ont pas satisfait aux obligations des articles R131-7 et R132-2 du code de l'expropriation.**

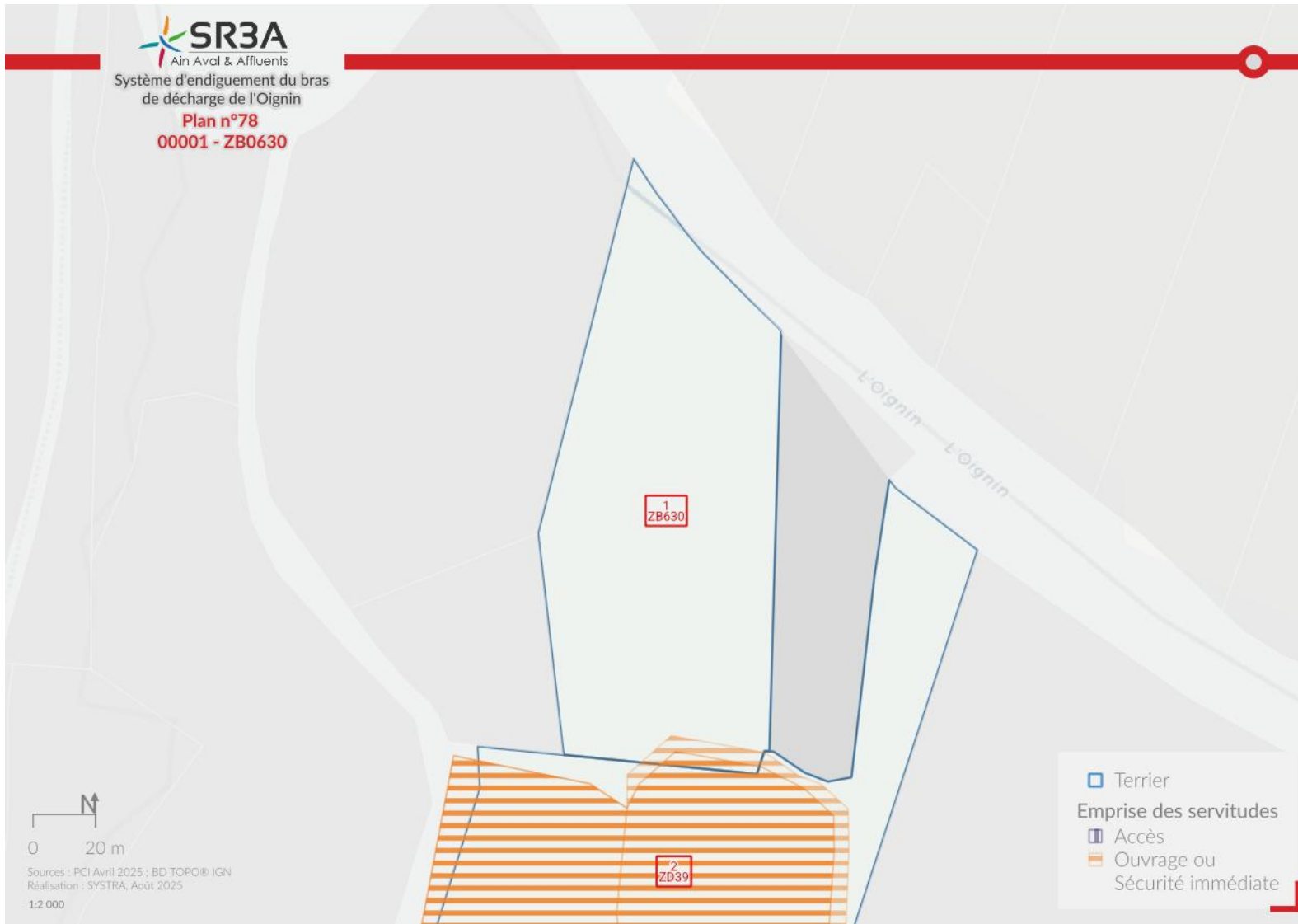
Mode	Référence cadastrale					Numéros des plans	Surface totale servitude		Surface restante en m <sup>2</sup>	Nature de la servitude
	Sect.		Nature	Lieu-Dit	Surface en m <sup>2</sup>			Surface en m <sup>2</sup>		
	ZD	0036	TERRE	GRANDS PRES	24 143	92 / E		981,8	23 161,2	Ouvrage/sécurité

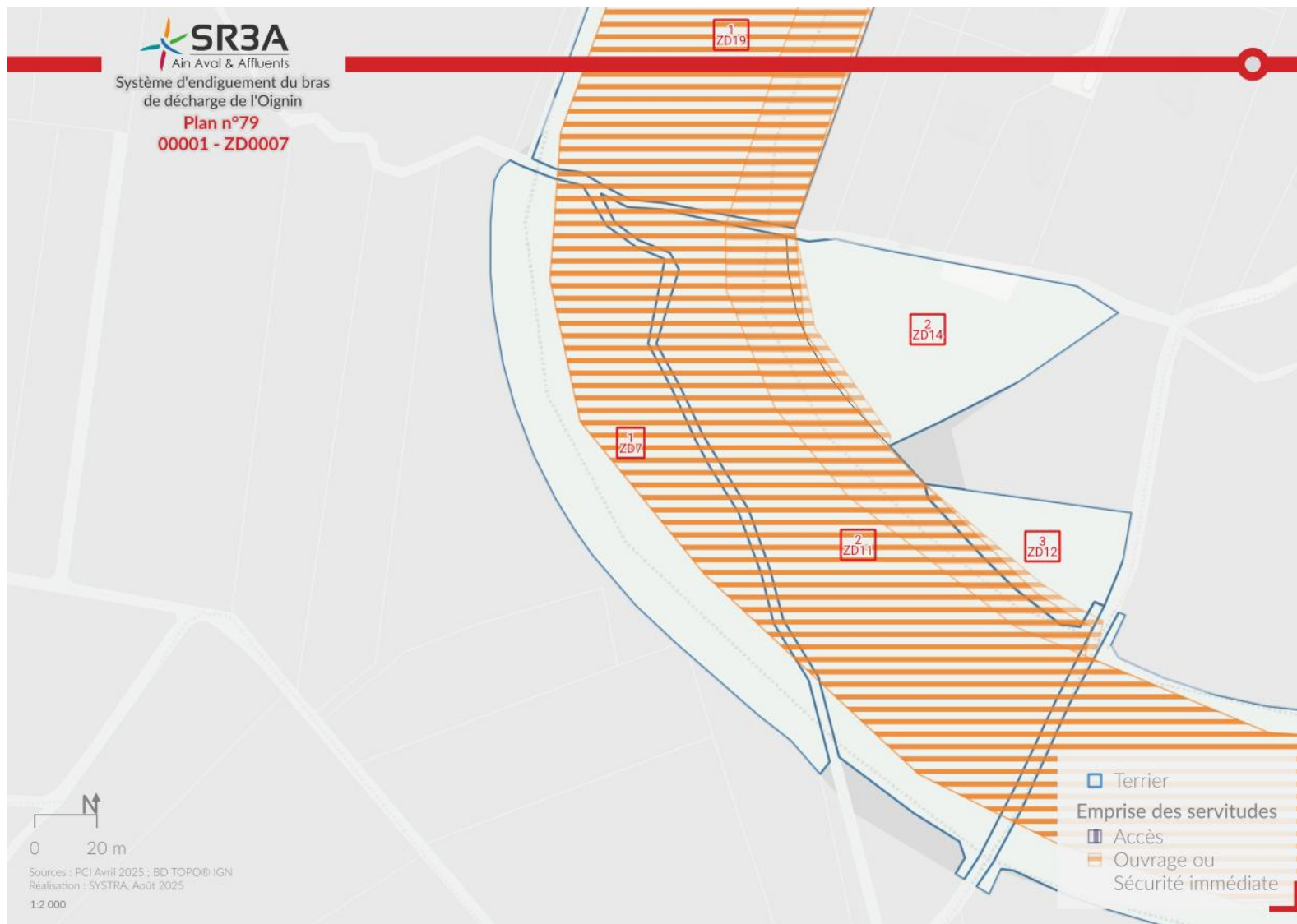
**18144 - SUP - SYSTEME D'ENDIGUEMENT DU BRAS DE DECHARGE DE L'OIGNIN - BRION**
**BRION**

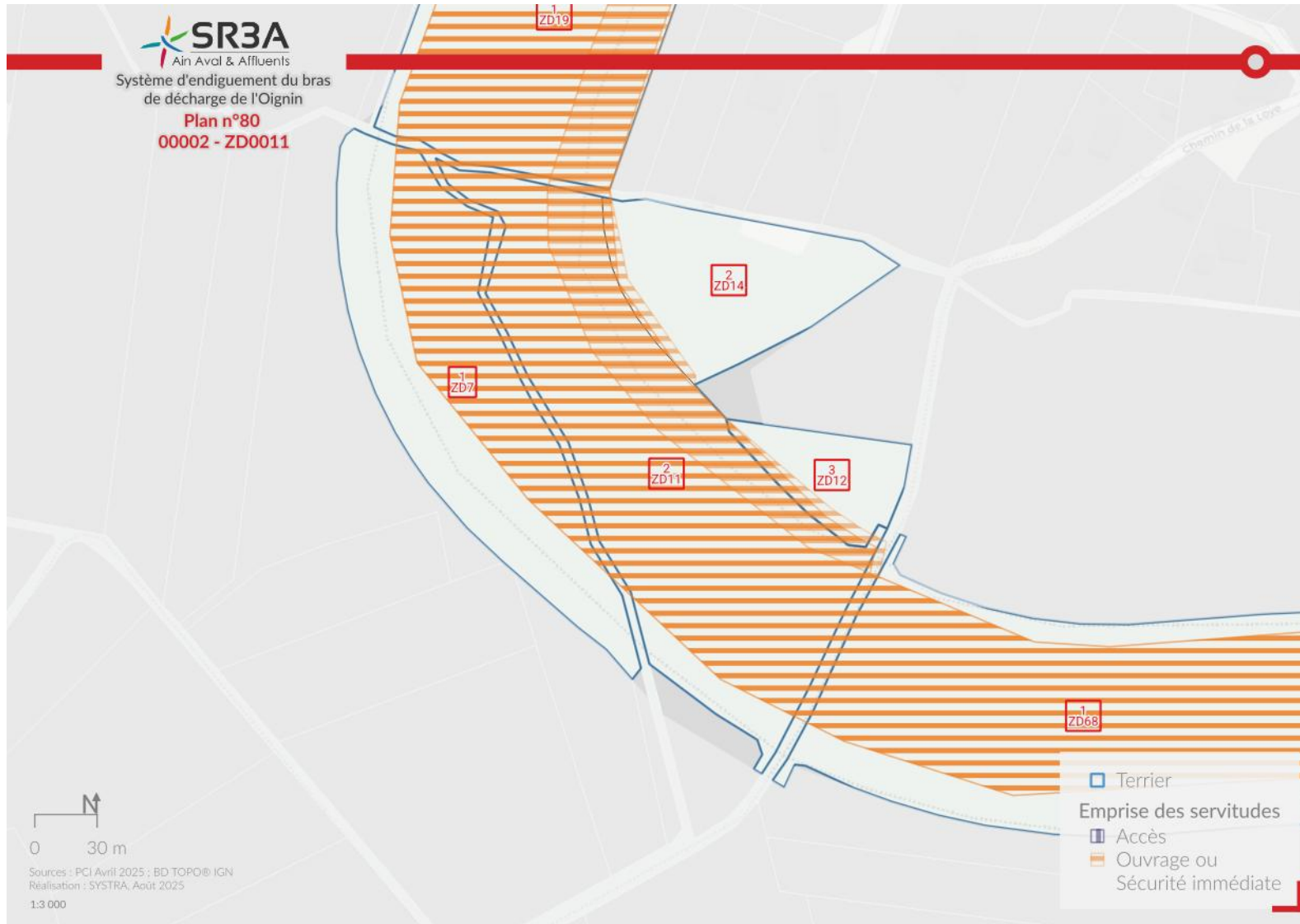
<b>PROPRIETE 00009</b>	<b>PROPRIETAIRE REEL (Personne physique) ou SON REPRESENTANT (Personne morale)</b>
PROPRIETAIRE - APRR Représentée par Monsieur Philippe NOURRY, Président du CA, domicilié professionnellement 36 Rue Du Docteur Schmitt - ST APOLLINAIRE (21850) Société anonyme Immatriculée au R.C.S. de DIJON Inscrit(e) au SIRENE sous le numéro : 016 250 029 36 Rue Du Docteur Schmitt - ST APOLLINAIRE (21850)  <i>Conformément aux exigences de l'article 82 du décret 55-1350 du 14 octobre 1955, l'identité de parties n'a pas pu être établie les parties n'ont pas satisfait aux obligations des articles R131-7 et R132-2 du code de l'expropriation.</i>	

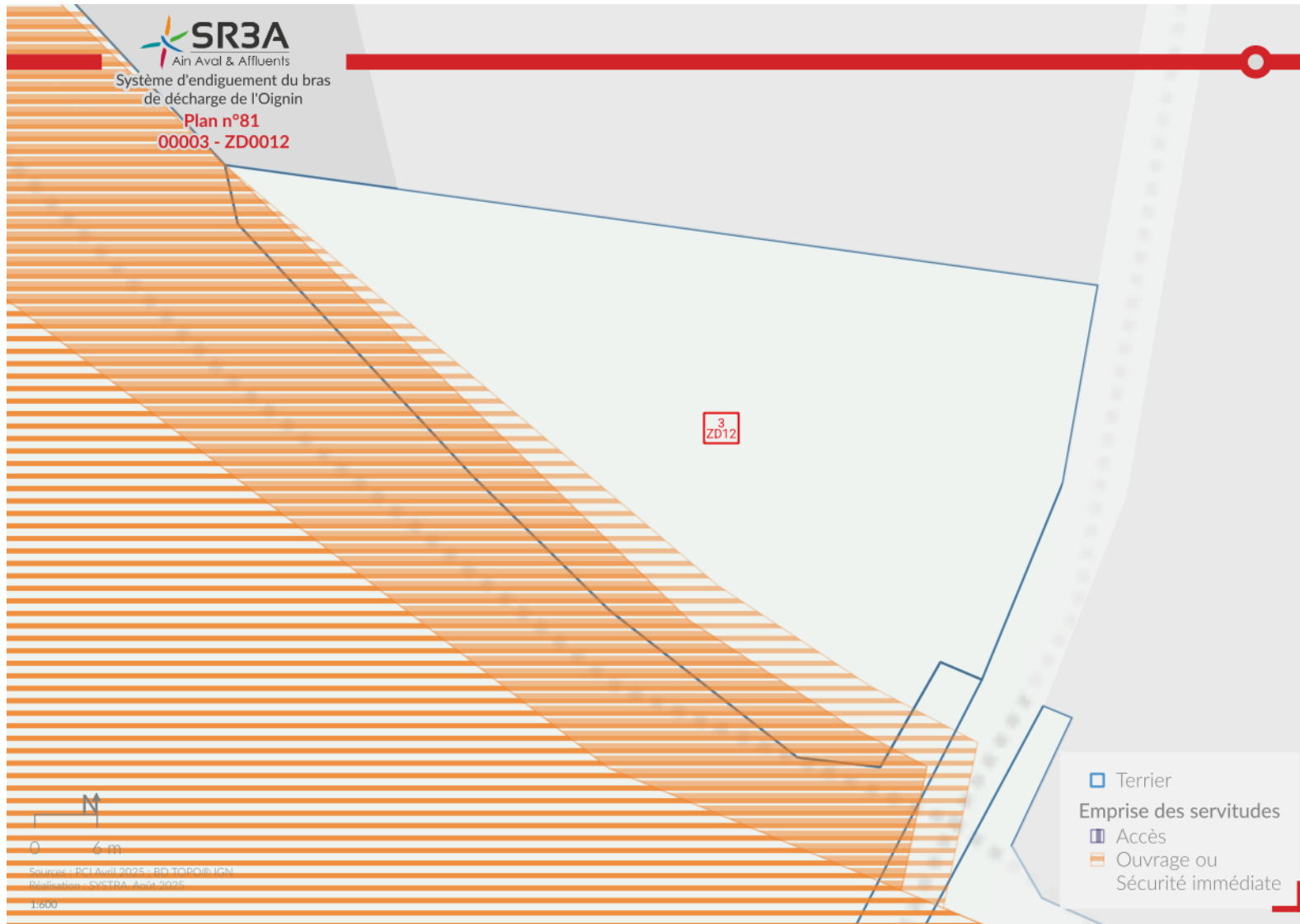
Mode	Référence cadastrale					Numéros des plans	Surface totale servitude		Surface restante en m <sup>2</sup>	Nature de la servitude
	Sect.		Nature	Lieu-Dit	Surface en m <sup>2</sup>		Surface en m <sup>2</sup>			
	ZE	0038	EAUX TERRE	PRE BENOIT	12 815	97 / E	6 726,4	6 088,6	Ouvrage/sécurité	

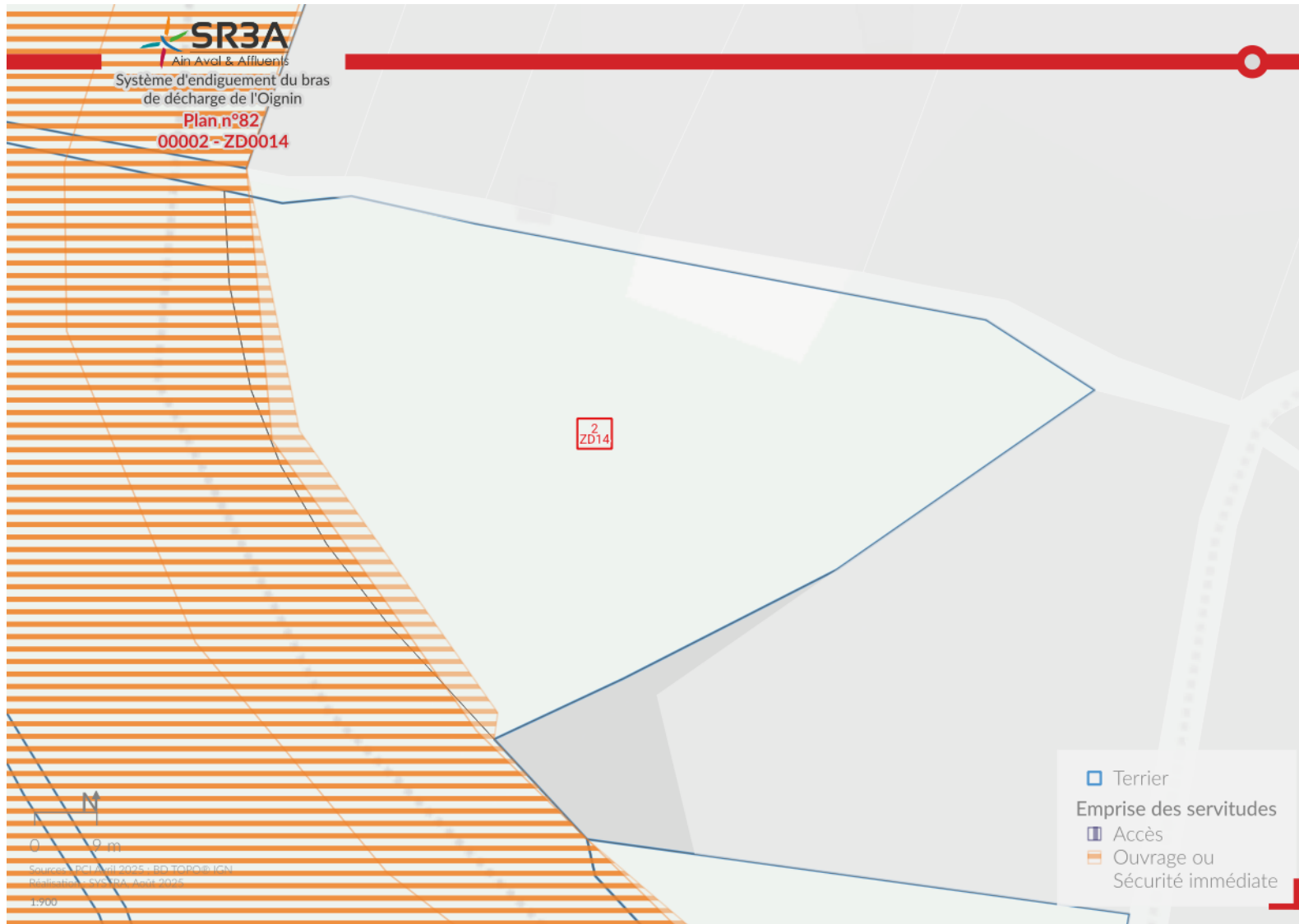
**PLANS PAR PARCELLE**

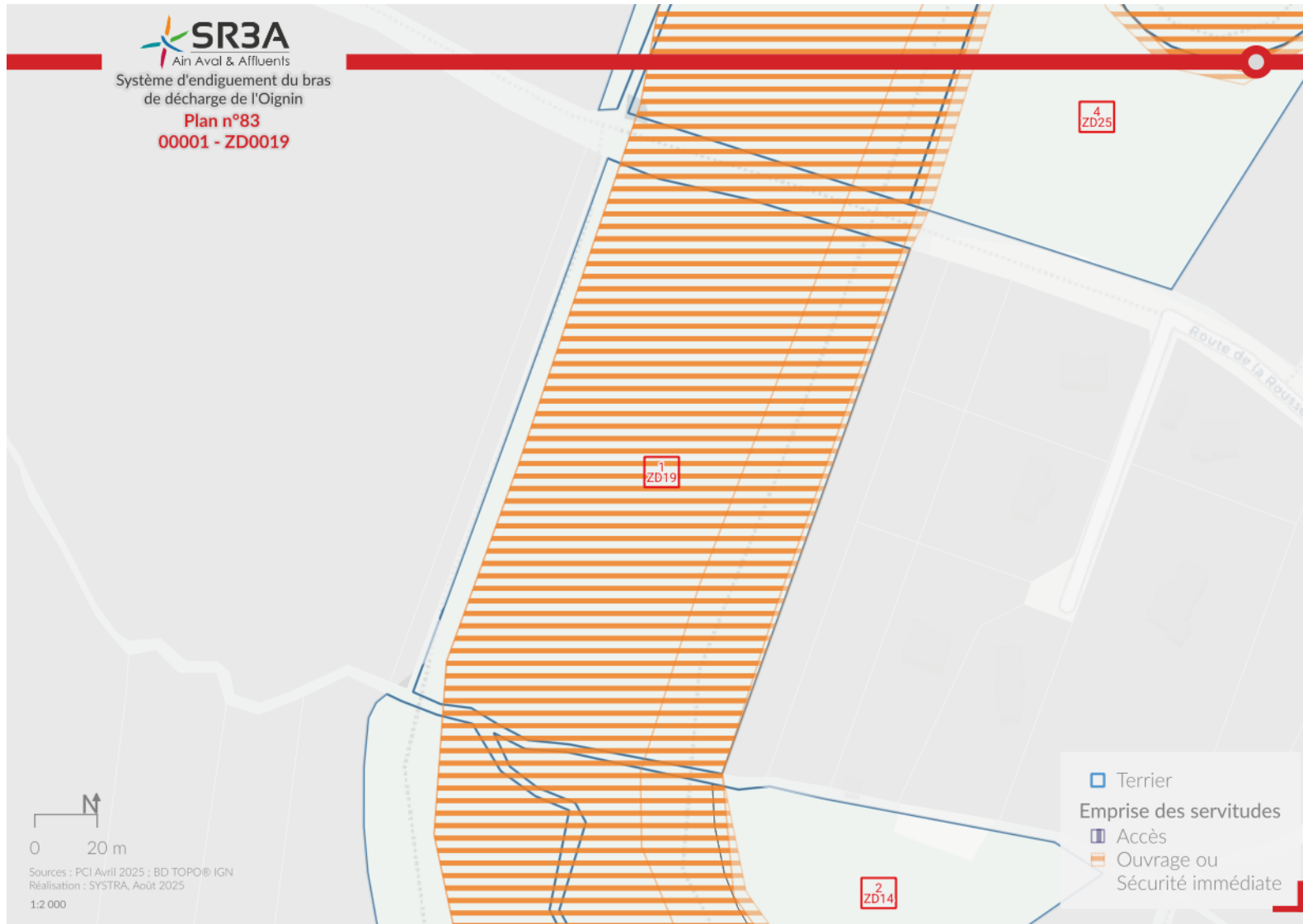


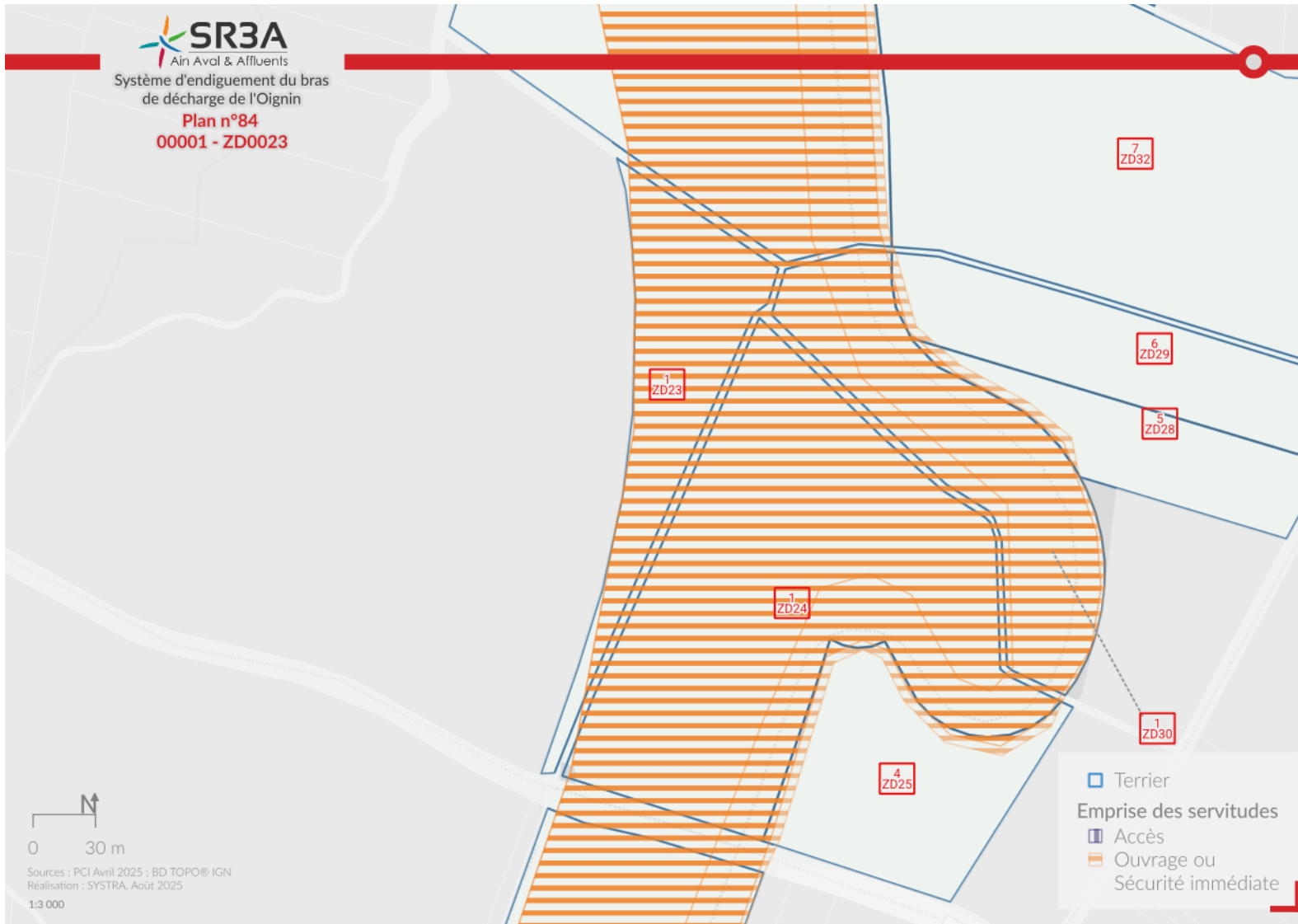


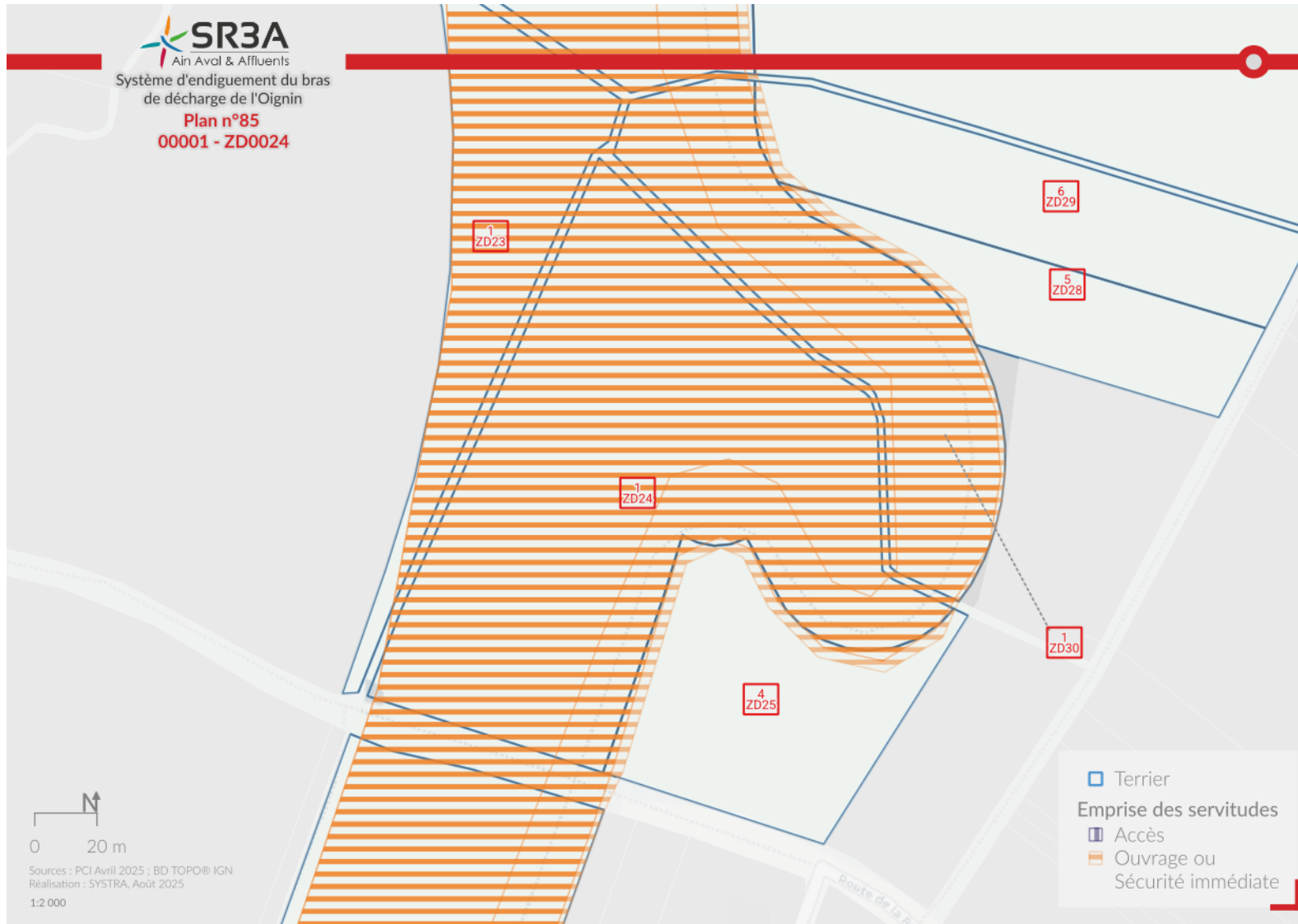


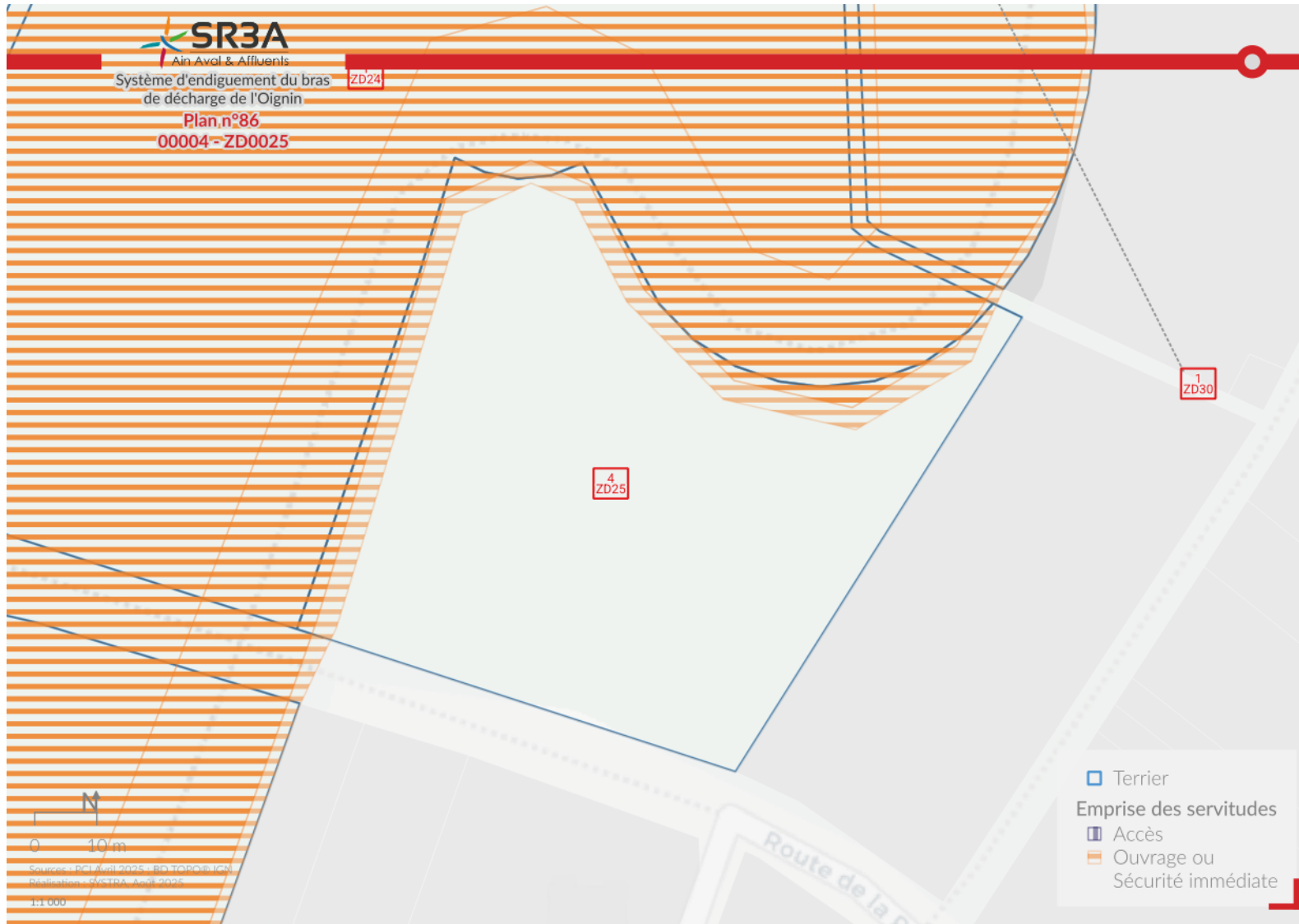


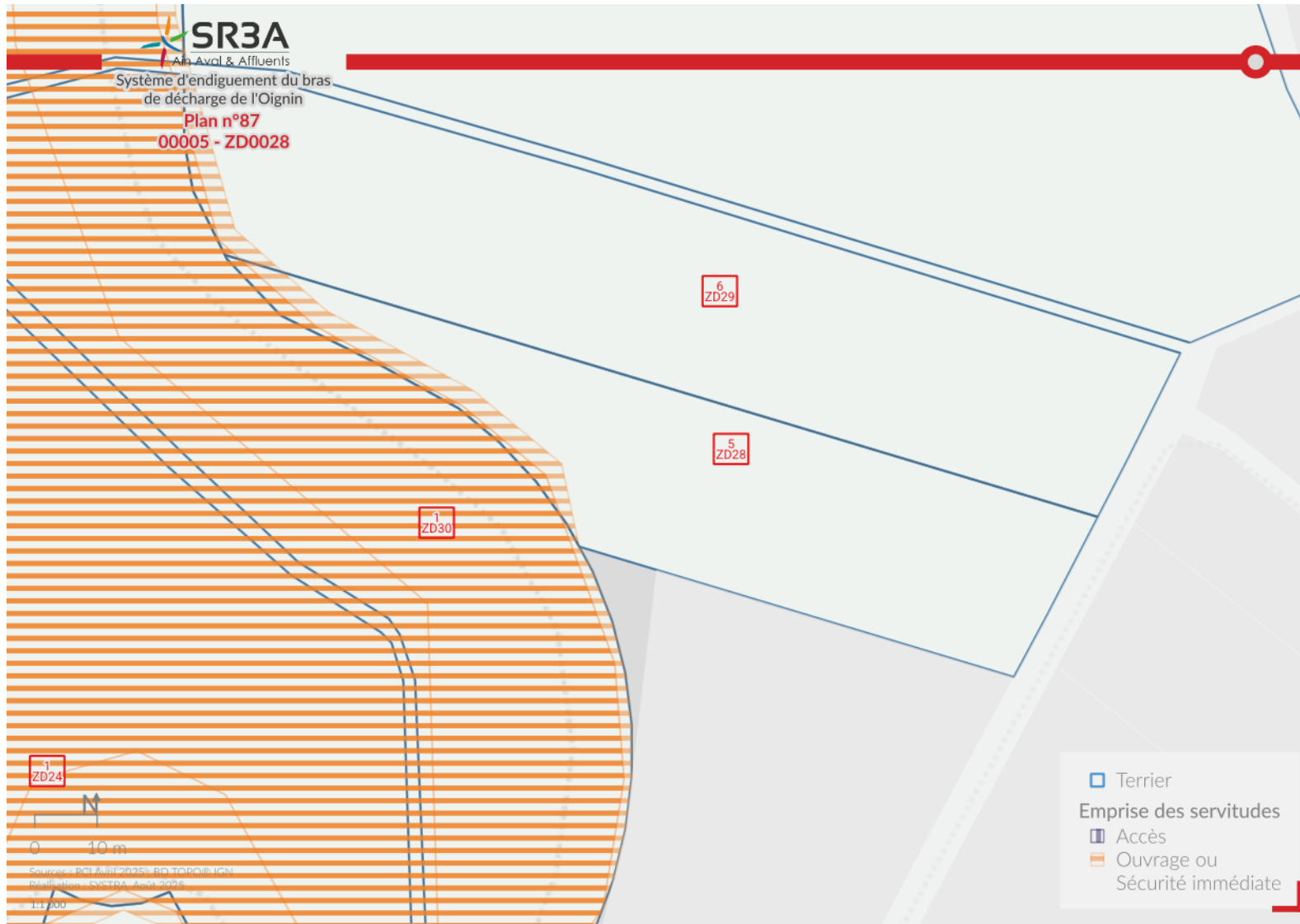


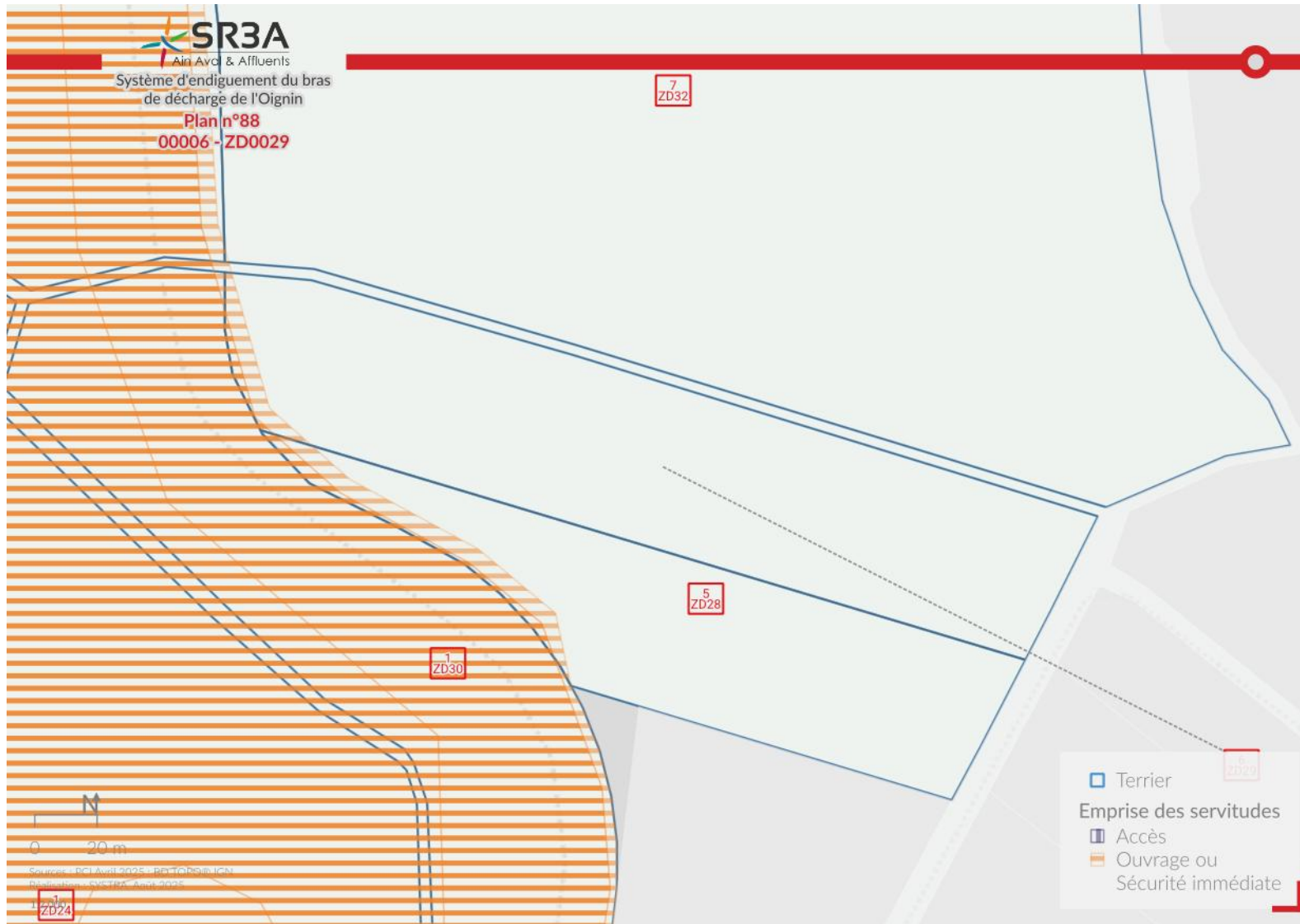


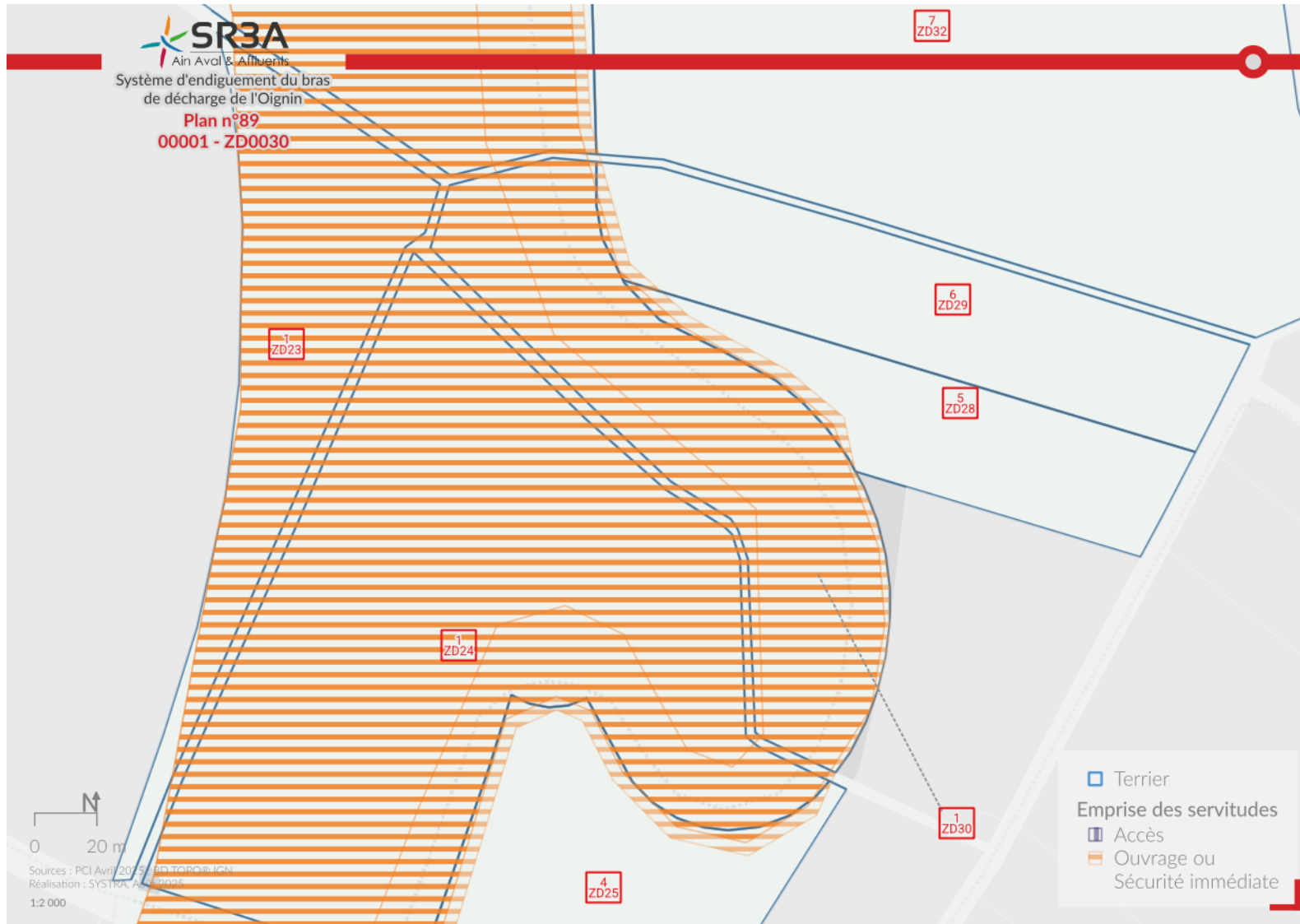


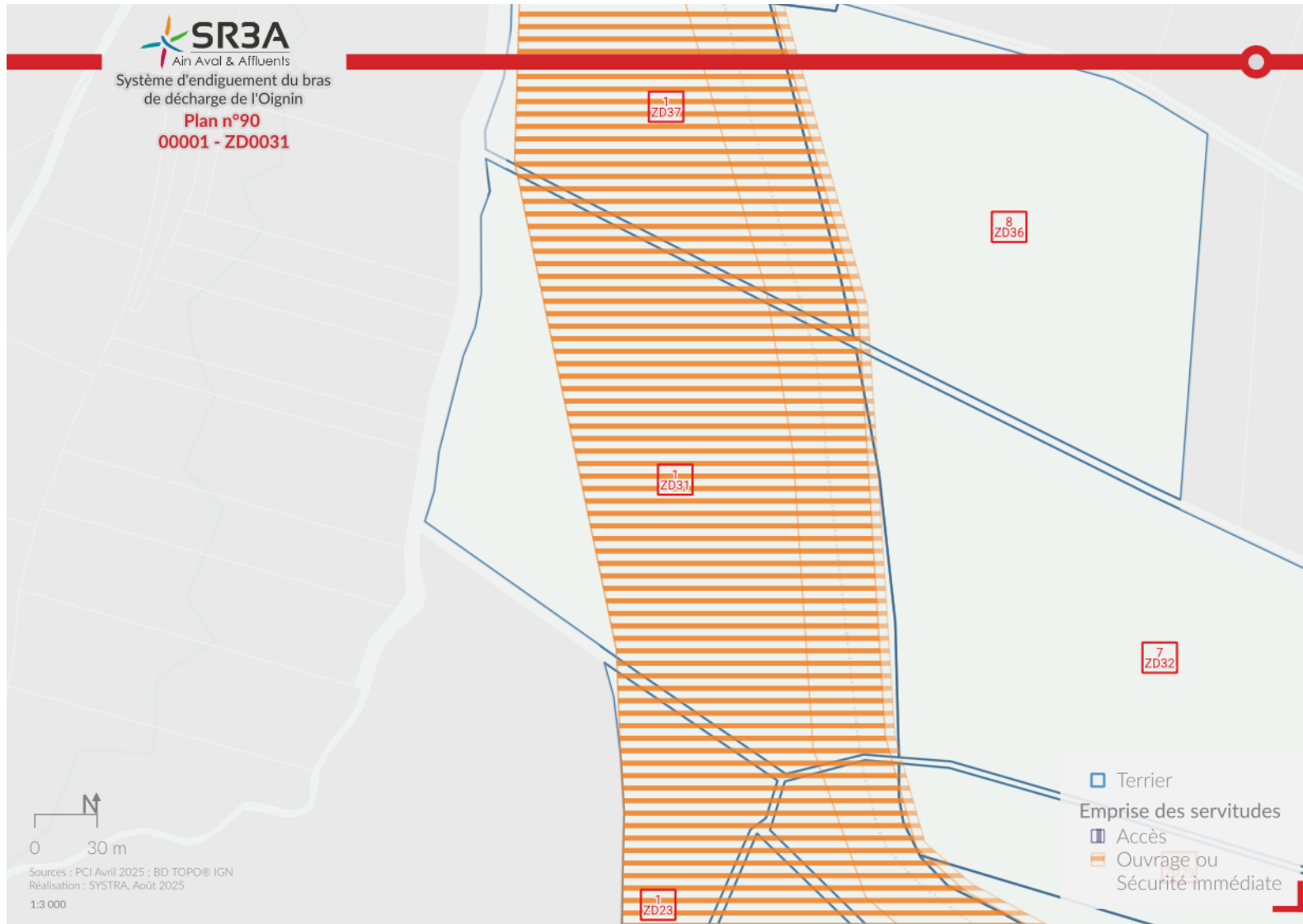


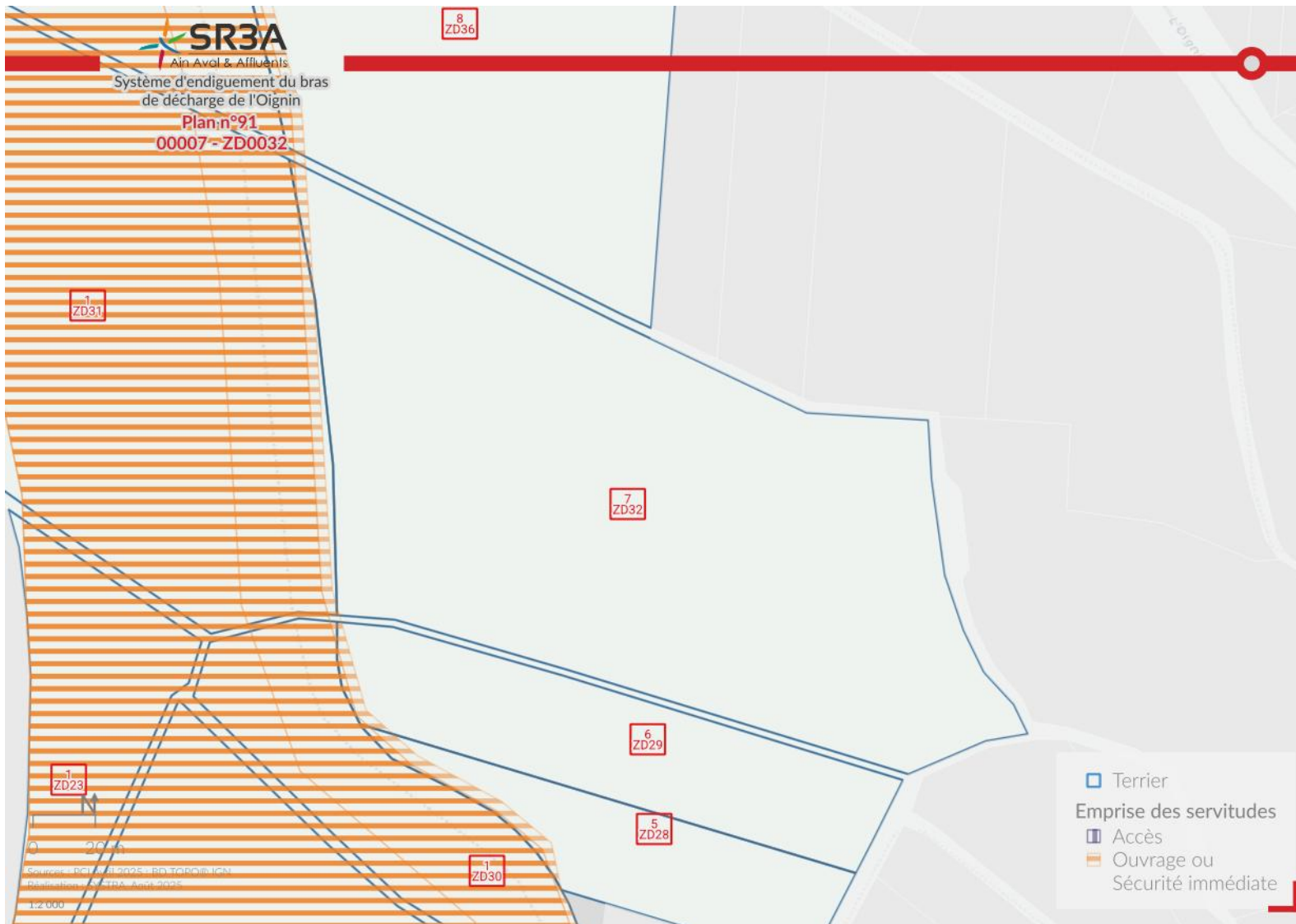


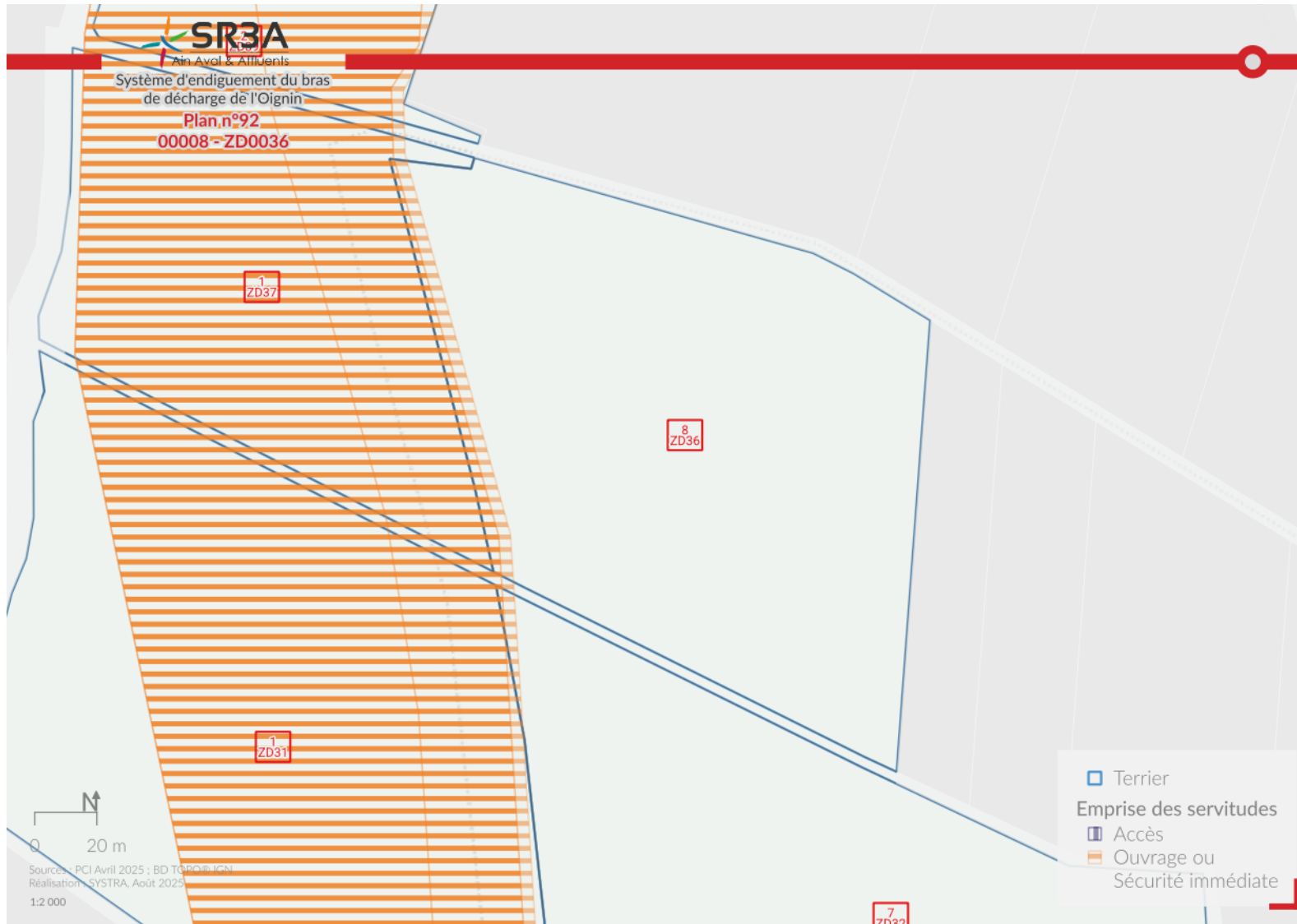


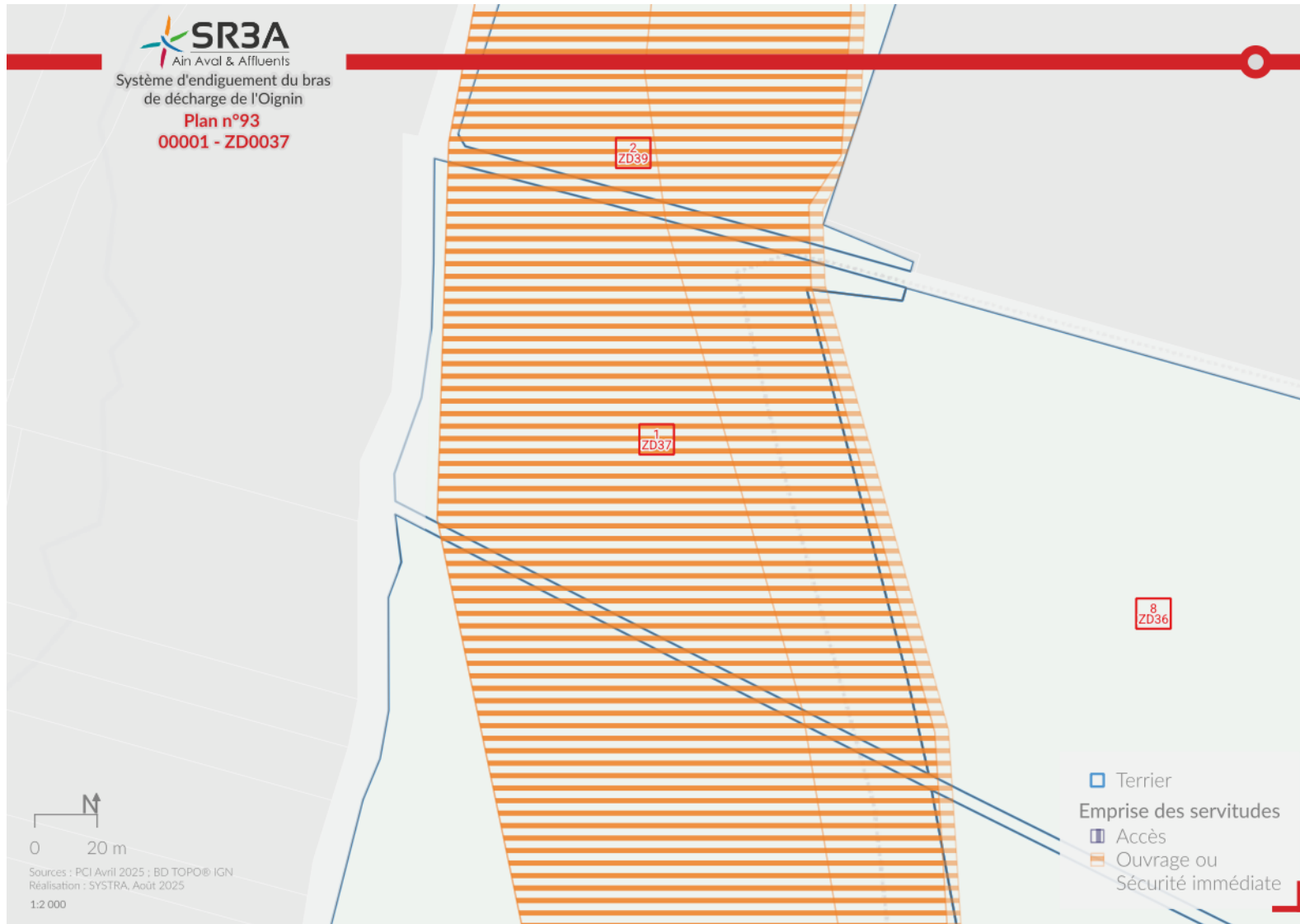


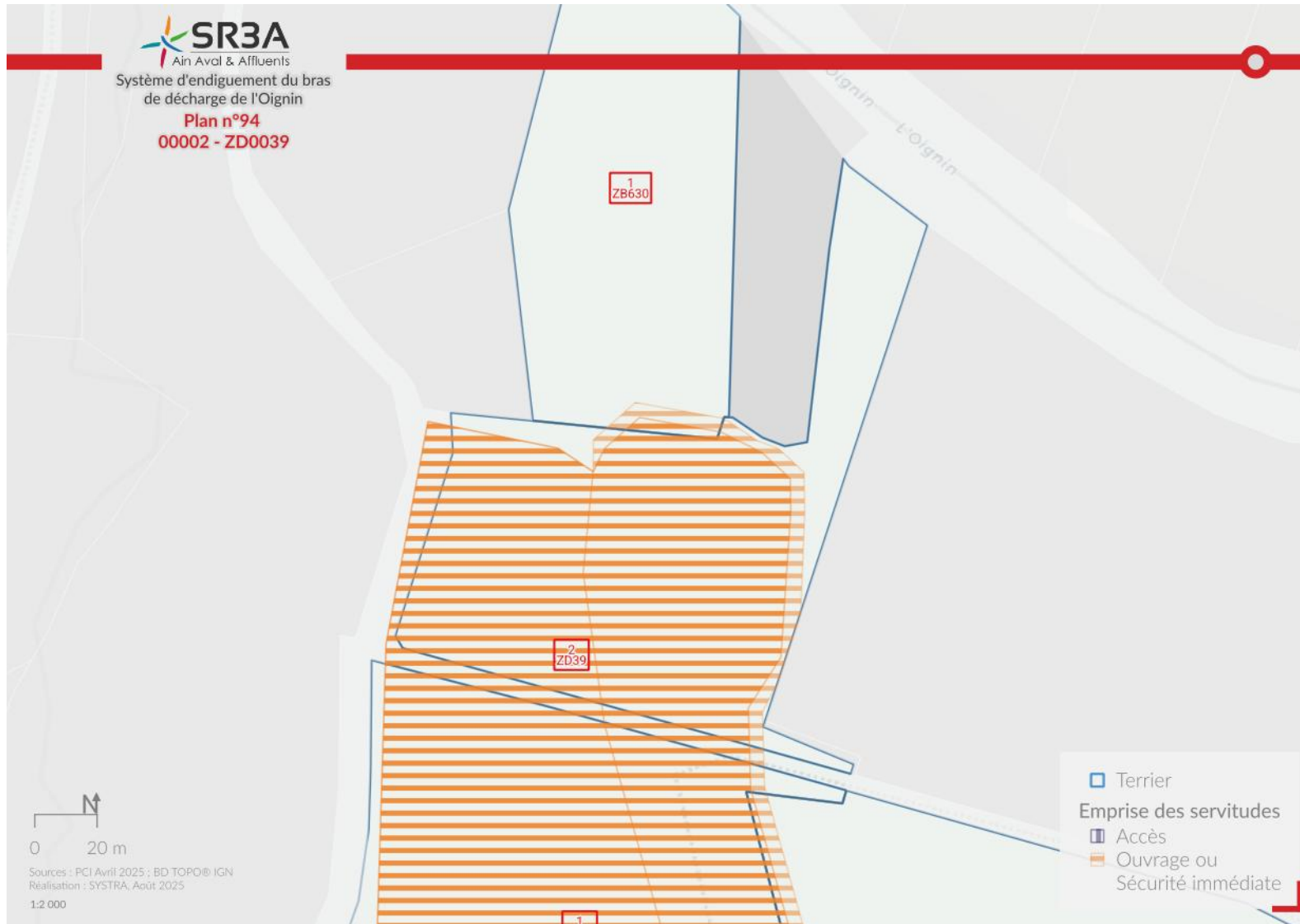


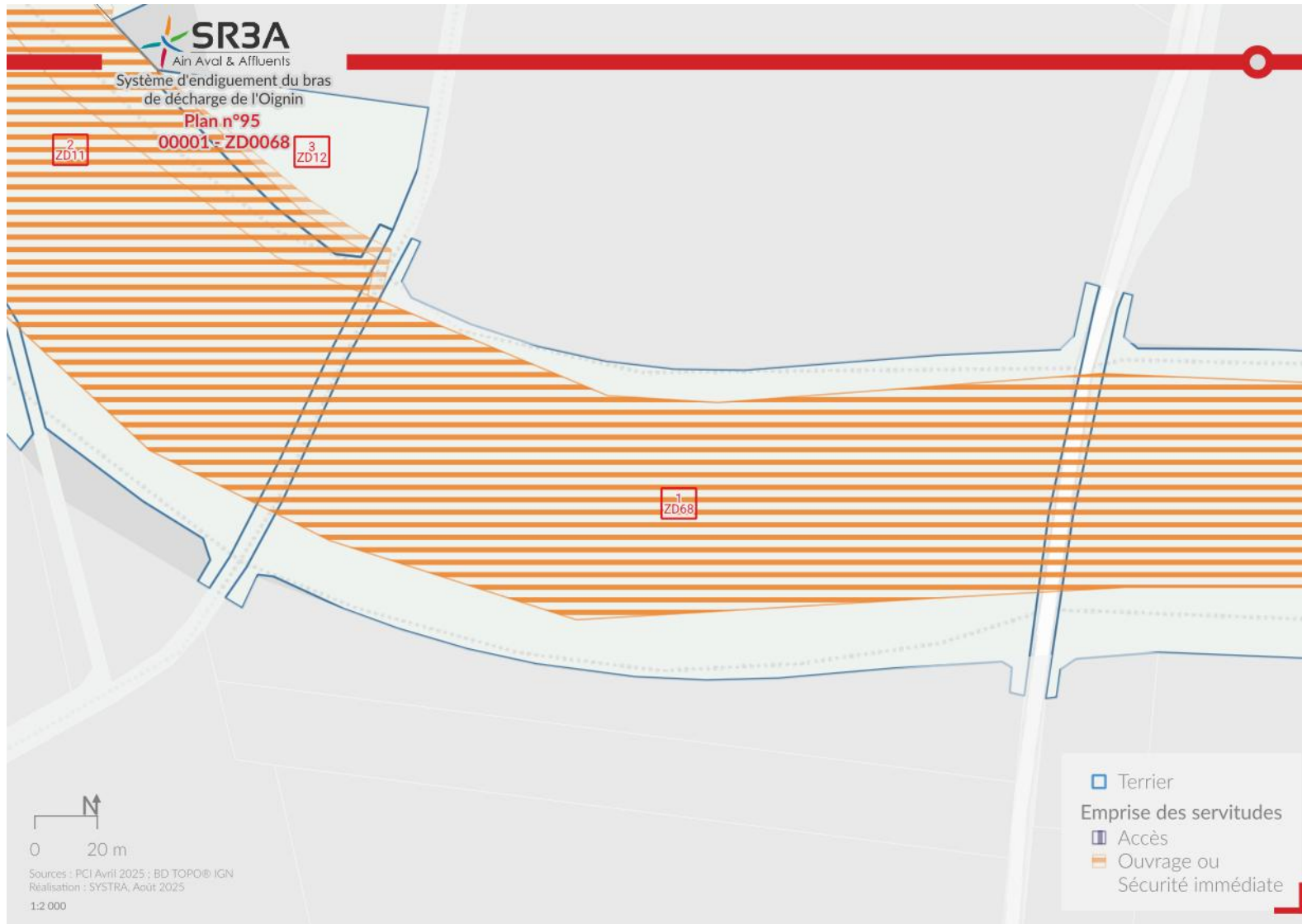


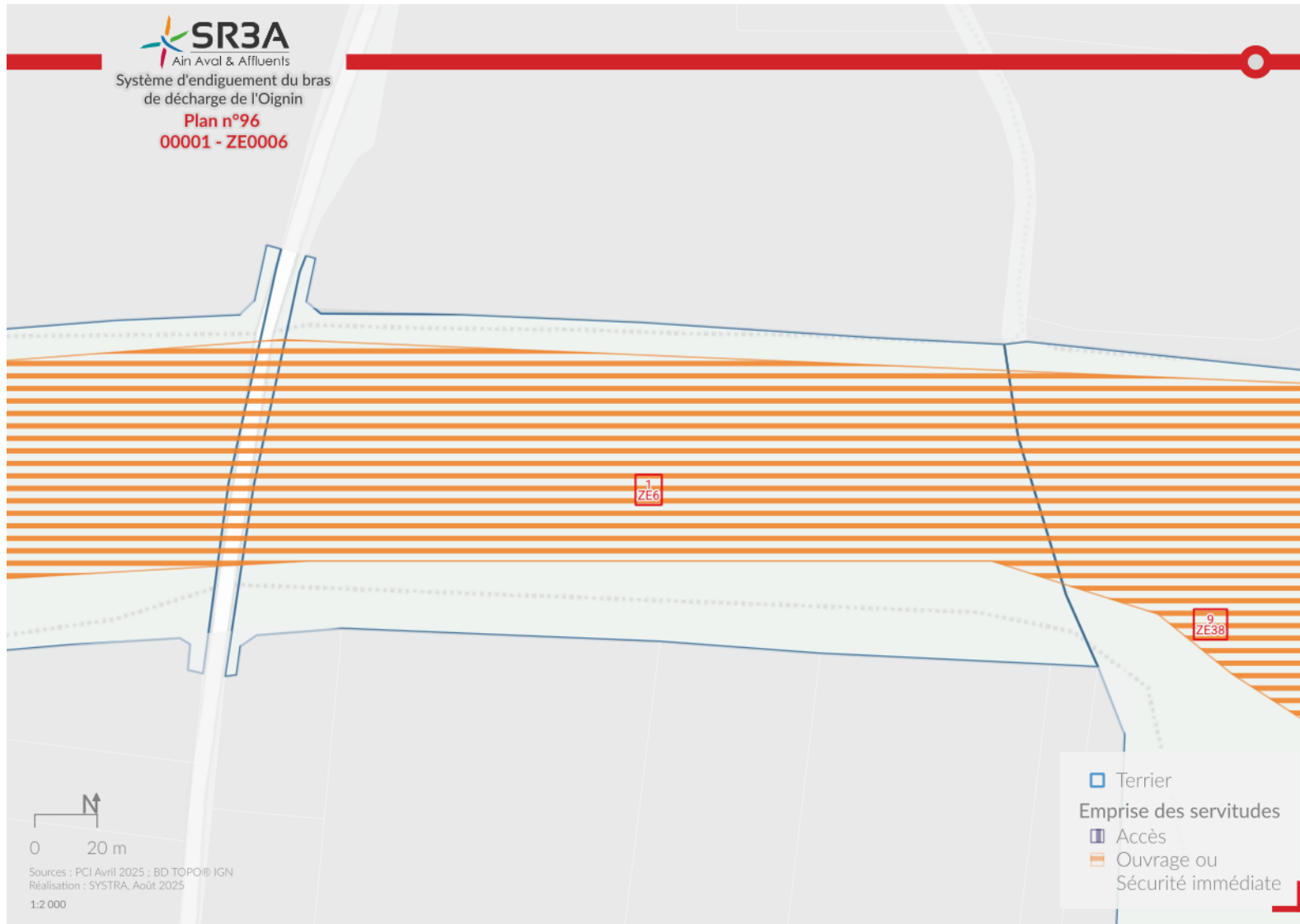


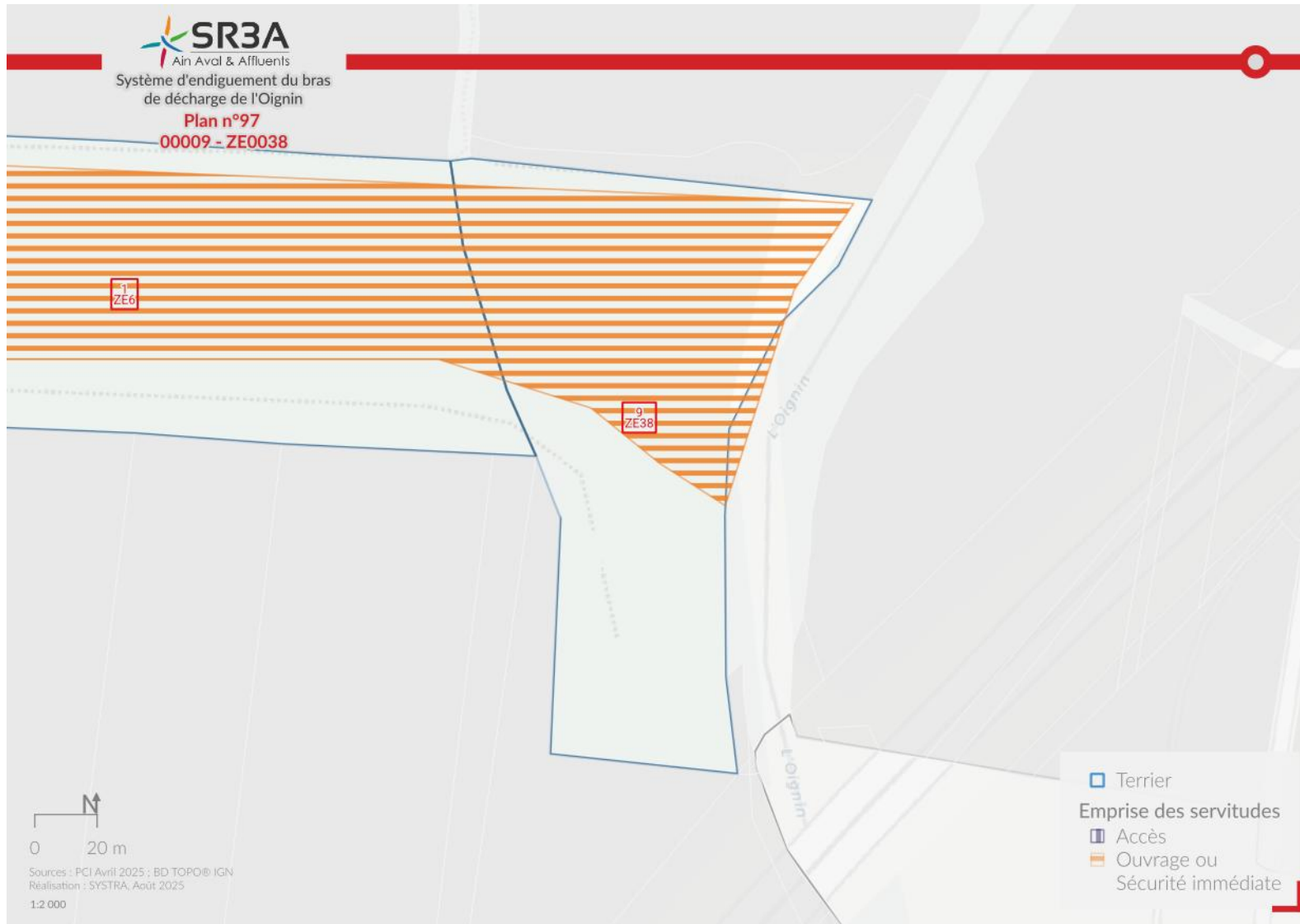






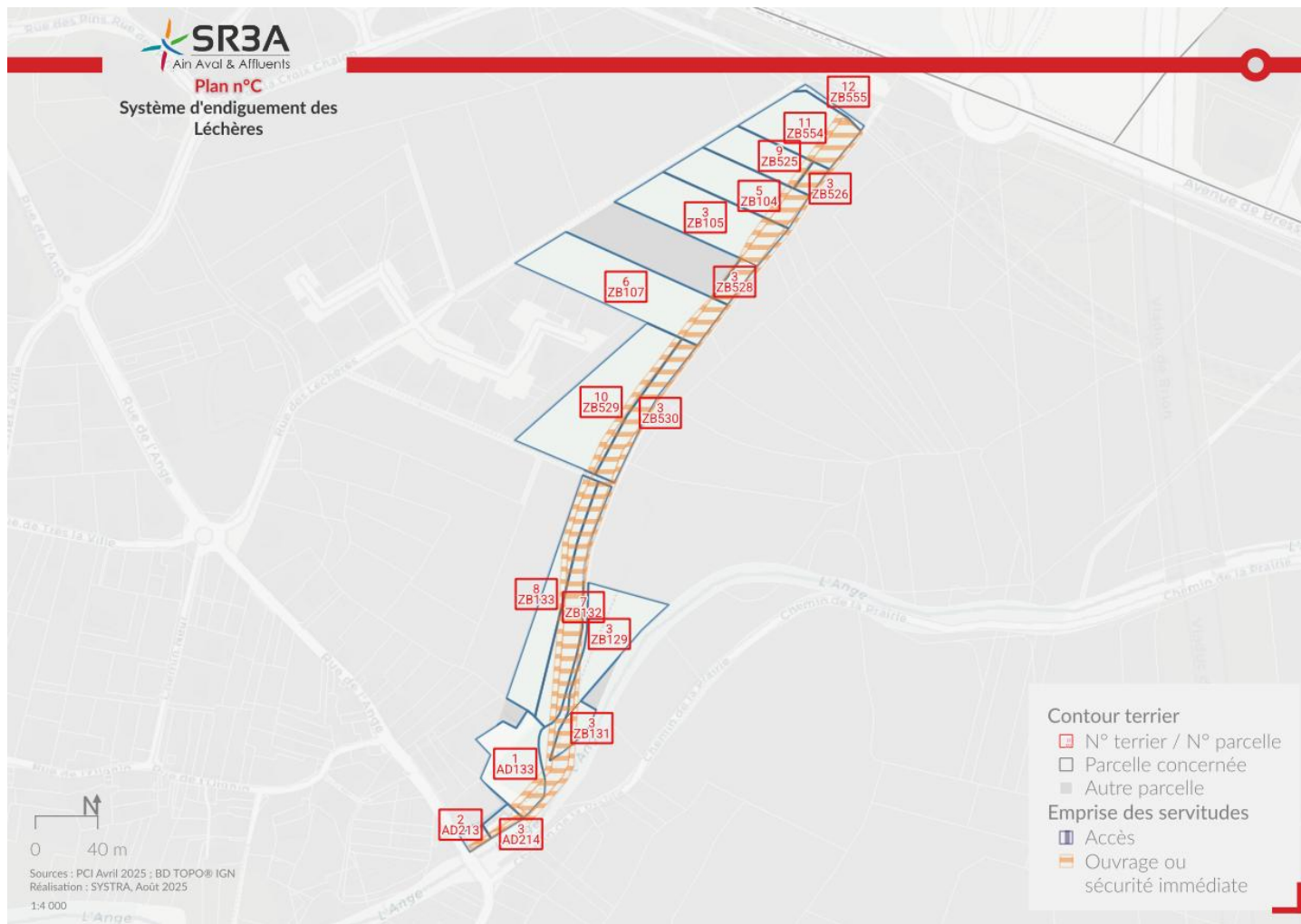






## IV. SYSTEME D'ENDIGUEMENT DE BRION-LECHERES

### PLAN D'ENSEMBLE



**ETAT PARCELLAIRE**

**Liste des propriétaires**

**18145 - SUP - SYSTEME D'ENDIGUEMENT DES LECHERES - BRION**

BRION

<b>PROPRIETE 00001</b>	<b>PROPRIETAIRE REEL (Personne physique) ou SON REPRESENTANT (Personne morale)</b>
PROPRIETAIRE - Monsieur FREREJEAN Gilbert Joanny Léon, Profession inconnue né le 24/02/1946 à BRION (01) Époux de Madame MUSITELLI demeurant 542 RUE DE L'ANGE - BRION (01460)	

Mode	Référence cadastrale					Numéros des plans	Surface totale servitude	Surface restante en m <sup>2</sup>	Nature de la servitude
	Sect.	N°	Nature	Lieu-Dit	Surface en m <sup>2</sup>		Surface en m <sup>2</sup>		
	AD	0133	PRE	BRION	2 220	98 / E	363,5	1 856,5	ouvrage/sécurité

**18145 - SUP - SYSTEME D'ENDIGUEMENT DES LECHERES - BRION**

**BRION**

<b>PROPRIETE 00002</b>	<b>PROPRIETAIRE REEL (Personne physique) ou SON REPRESENTANT (Personne morale)</b>
<p>PROPRIETAIRE - COMMUNE DE BRION Représentée par son Maire en exercice, domicilié professionnellement Hôtel de Ville - 20 RUE DU CHATEAU - BRION (01460) Collectivité territoriale Non immatriculée au R.C.S. Inscrit(e) au SIRENE sous le numéro : 210 100 632 Hôtel de ville - 20 rue du Château - BRION (01460)</p> <p>TITULAIRE D'UN BAIL EMPHYTHEOTIQUE - DYNACITE OFFICE PUBLIC DE L'HABITAT DE L'AIN Représenté par Monsieur Michel PERRAUD, Président, domicilié professionnellement 390 Boulevard Du 8 Mai 1945 - BOURG EN BRESSE (01000) Établissement public à caractère industriel et commercial Immatriculé au R.C.S. de BOURG EN BRESSE Inscrit(e) au SIRENE sous le numéro : 779 306 471 390 Boulevard Du 8 Mai 1945 - BOURG EN BRESSE (01000)</p>	

Mode	Référence cadastrale					Numéros des plans	Surface totale servitude	Surface restante en m <sup>2</sup>	Nature de la servitude
	Sect.	N°	Nature	Lieu-Dit	Surface en m <sup>2</sup>		Surface en m <sup>2</sup>		
	AD	0213	SOL	24 RUE DE L'ANGE	232	99 / E	92,1	139,9	Ouvrage/sécurité

**18145 - SUP - SYSTEME D'ENDIGUEMENT DES LECHERES - BRION**

**BRION**

<b>PROPRIETE 00003</b>	<b>PROPRIETAIRE REEL (Personne physique) ou SON REPRESENTANT (Personne morale)</b>
PROPRIETAIRE - COMMUNE DE BRION Représentée par son Maire en exercice, domicilié professionnellement Hôtel de Ville - 20 RUE DU CHATEAU - BRION (01460) Collectivité territoriale Non immatriculée au R.C.S. Inscrit(e) au SIRENE sous le numéro : 210 100 632 Hôtel de ville - 20 rue du Château - BRION (01460)	

Mode	Référence cadastrale					Numéros des plans	Surface totale servitude		Surface restante en m <sup>2</sup>	Nature de la servitude
	Sect.	N°	Nature	Lieu-Dit	Surface en m <sup>2</sup>			Surface en m <sup>2</sup>		
	AD	0214	SOL	BRION	318	100 / E		145	173	Ouvrage/sécurité
	ZB	0105	PRE	LES LECHERES	3 360	102 / C		517,6	2 842,4	Ouvrage/sécurité
	ZB	0129	FUTAIE	BREYONNIERES	2 480	104 / C		213,6	2 266,4	Ouvrage/sécurité
	ZB	0131	FUTAIE	BREYONNIERES	560	105 / C		371,8	188,2	Ouvrage/sécurité
	ZB	0526	PRE	LES LECHERES	256	109 / C		256	0	Ouvrage/sécurité
	ZB	0528	PRE	LES LECHERES	412	110 / C		401,6	10,4	Ouvrage/sécurité
	ZB	0530	PRE	LES LECHERES	1 312	112 / C		1 312	0	Ouvrage/sécurité

**18145 - SUP - SYSTEME D'ENDIGUEMENT DES LECHERES - BRION**

**BRION**

**PROPRIETE 00005 PROPRIETAIRE REEL (Personne physique) ou SON REPRESENTANT (Personne morale)**

**NU-PROPRIETAIRE POUR 3/12**

- Monsieur PAVIOT François Louis Patrick Edouard, Profession inconnue  
né le 07/03/1995 à OYONNAX (01)  
Célibataire majeur, non soumis à un pacte civil de solidarité  
demeurant 6T rue de l'Industrie - BELLIGNAT (01100)

**INDIVISAIRE POUR ¼ ET USUFRUITIERE POUR 3/4**

- Madame MATHIEU Henriette, Profession inconnue  
née le 14/01/1935 à NANTUA (01)  
Veuve et non remariée de Monsieur PAVIOT  
demeurant 9 route de la Forge - BELLIGNAT (01100)

**NU-PROPRIETAIRE POUR 3/12**

- Madame PAVIOT Laetitia Stéphanie, Profession inconnue  
née le 14/05/1986 à OYONNAX (01)  
Célibataire majeure, non soumis à un pacte civil de solidarité  
demeurant 11 rue des Sources - OYONNAX (01100)

**NU-PROPRIETAIRE POUR 3/12**

- Madame PAVIOT Marie Odile Mireille, Profession inconnue  
née le 24/01/1999 à OYONNAX (01)  
Célibataire majeur, non soumis à un pacte civil de solidarité  
demeurant 8 rue de l'Industrie - BELLIGNAT (01100)

***Conformément aux exigences de l'article 82 du décret 55-1350 du 14 octobre 1955, l'identité de parties n'a pas pu être établie les parties n'ont pas satisfait aux obligations des articles R131-7 et R132-2 du code de l'expropriation.***

Mode	Référence cadastrale					Numéros des plans	Surface totale servitude	Surface restante en m <sup>2</sup>	Nature de la servitude
	Sect.	N°	Nature	Lieu-Dit	Surface en m <sup>2</sup>		Surface en m <sup>2</sup>		
	ZB	0104	PRE	LES LECHERES	2 340	101 / C	445,3	1 894,7	Ouvrage/sécurité

**18145 - SUP - SYSTEME D'ENDIGUEMENT DES LECHERES - BRION**

**BRION**

<b>PROPRIETE 00006</b>	<b>PROPRIETAIRE REEL (Personne physique) ou SON REPRESENTANT (Personne morale)</b>
INDIVISAIRE POUR 1/5 - Monsieur DURAND Marcel Jean Marie, profession inconnue né le 22/09/1948 à MONTREAL-LA-CLUSE (01) époux de Madame TOURNIER demeurant HEYRIAT - 54 RUE DU MARAIS - SONTHONNAX LA MONTAGNE (01580)	
INDIVISAIRE POUR 1/5 - Monsieur DURAND Guy Georges Aimé, Profession inconnue né le 15/06/1950 à MONTREAL-LA-CLUSE (01) époux de Madame PUPUNAT demeurant Lieu de résidence inconnu	
INDIVISAIRE POUR 1/5 - Madame DURAND Renée Marie Raymonde, Profession inconnue née le 15/02/1956 à MONTREAL-LA-CLUSE (01) Divorcée et non remariée de Monsieur GUYENOT demeurant Lieu de résidence inconnu	
INDIVISAIRE POUR 1/5 - Monsieur DURAND André Paul, Profession inconnue né le 06/02/1958 à MONTREAL-LA-CLUSE (01) époux de Madame JOMAIN demeurant Lieu de résidence inconnu	
INDIVISAIRE POUR 1/5 - Monsieur DURAND Michel Robert, Profession inconnue né le 04/06/1952 à MONTREAL-LA-CLUSE (01) Divorcé et non remarié de Madame ARBEZ demeurant Lieu de résidence inconnu	

**Conformément aux exigences de l'article 82 du décret 55-1350 du 14 octobre 1955, l'identité de parties n'a pas pu être établie les parties n'ont pas satisfait aux obligations des articles R131-7 et R132-2 du code de l'expropriation.**

Mode	Référence cadastrale					Numéros des plans	Surface totale servitude	Surface restante en m <sup>2</sup>	Nature de la servitude
	Sect.	N°	Nature	Lieu-Dit	Surface en m <sup>2</sup>		Surface en m <sup>2</sup>		
	ZB	0107	PRE	LES LECHERES	4 500	103 / C	478,6	4 021,4	Ouvrage/sécurité

**18145 - SUP - SYSTEME D'ENDIGUEMENT DES LECHERES - BRION**

**BRION**

<b>PROPRIETE 00007</b>	<b>PROPRIETAIRE REEL (Personne physique) ou SON REPRESENTANT (Personne morale)</b>
<p>INDIVISAIRE POUR 2/3 - COMMUNE DE BRION Représentée par son Maire en exercice, domicilié professionnellement Hôtel de Ville - 20 RUE DU CHATEAU - BRION (01460) Collectivité territoriale Non immatriculée au R.C.S. Inscrit(e) au SIRENE sous le numéro : 210 100 632 Hôtel de ville - 20 rue du Château - BRION (01460)</p> <p>INDIVISAIRE POUR 1/6 - Monsieur FREREJEAN Philippe Joseph Aimé, Profession inconnue né le 21/08/1966 à NANTUA (01) Époux de Madame PARIETTI demeurant 13 rue de la Meule Penchée - LONGJUMEAU (91160)</p> <p>INDIVISAIRE POUR 1/6 - Madame FREREJEAN Valérie Yvonne Rose, Profession inconnue née le 28/10/1967 à NANTUA (01) Célibataire majeure, non soumise à un pacte civil de solidarité demeurant 12 rue de Nierme - OYONNAX (01100)</p> <p><b>Conformément aux exigences de l'article 82 du décret 55-1350 du 14 octobre 1955, l'identité de parties n'a pas pu être établie les parties n'ont pas satisfait aux obligations des articles R131-7 et R132-2 du code de l'expropriation.</b></p>	

Mode	Référence cadastrale					Numéros des plans	Surface totale servitude	Surface restante en m <sup>2</sup>	Nature de la servitude
	Sect.	N°	Nature	Lieu-Dit	Surface en m <sup>2</sup>		Surface en m <sup>2</sup>		
	ZB	0132	PRE	BREYONNIERES	2 010	106 / C	1 699,6	310,4	Ouvrage/sécurité



**18145 - SUP - SYSTEME D'ENDIGUEMENT DES LECHERES - BRION**
**BRION**

<b>PROPRIETE 00008</b>	<b>PROPRIETAIRE REEL (Personne physique) ou SON REPRESENTANT (Personne morale)</b>
PROPRIETAIRE - Monsieur COCHET Jean-Paul Louis, Profession inconnue né le 16/02/1966 à NANTUA (01) Époux de Madame CHAPON demeurant HEYRIAT 24 rue du Marais - SONTTHONNAX LA MONTAGNE (01580)	
<i>Conformément aux exigences de l'article 82 du décret 55-1350 du 14 octobre 1955, l'identité de parties n'a pas pu être établie les parties n'ont pas satisfait aux obligations des articles R131-7 et R132-2 du code de l'expropriation.</i>	

Mode	Référence cadastrale					Numéros des plans	Surface totale servitude	Surface restante en m <sup>2</sup>	Nature de la servitude
	Sect.	N°	Nature	Lieu-Dit	Surface en m <sup>2</sup>		Surface en m <sup>2</sup>		
	ZB	0133	PRE	BRENONNIERES	2 650	107 / C	595,4	2 054,6	Ouvrage/sécurité

**18145 - SUP - SYSTEME D'ENDIGUEMENT DES LECHERES - BRION**

BRION

<b>PROPRIETE 00009</b>	<b>PROPRIETAIRE REEL (Personne physique) ou SON REPRESENTANT (Personne morale)</b>
PROPRIETAIRE - Madame CLAIR Ghislaine Marie Denise, Profession inconnue née le 03/05/1949 à MIGENNES (89) Veuve et non remariée de Monsieur WERNER demeurant 82 avenue de France - ANNECY (74000) <i>Conformément aux exigences de l'article 82 du décret 55-1350 du 14 octobre 1955, l'identité de parties n'a pas pu être établie les parties n'ont pas satisfait aux obligations des articles R131-7 et R132-2 du code de l'expropriation.</i>	

Mode	Référence cadastrale					Numéros des plans	Surface totale servitude		Surface restante en m <sup>2</sup>	Nature de la servitude
	Sect.	N°	Nature	Lieu-Dit	Surface en m <sup>2</sup>		Surface en m <sup>2</sup>			
	ZB	0525	PRE	LES LECHERES	1 444	108 / C		100,5	1 343,5	Ouvrage/sécurité

**18145 - SUP - SYSTEME D'ENDIGUEMENT DES LECHERES - BRION**
**BRION**

<b>PROPRIETE 00010</b>	<b>PROPRIETAIRE REEL (Personne physique) ou SON REPRESENTANT (Personne morale)</b>
<p>PROPRIETAIRE POUR ½ DECEDE          - Monsieur CALLAMAND Gaston Edouard, Profession inconnue          né le 05/11/1932 à COISIA (39)          Époux de Madame FREREJEAN          Décédé à OYONNAX (Ain), le 02/10/2016          Demeurant 15 rue Racine - OYONNAX (01100)</p> <p>PROPRIETAIRE POUR ½ et HERITIERE PRESUMEE DE M. CALLAMAND Gaston          Madame FREREJEAN Aimée Jeanine Henriette son épouse, Profession inconnue          née le 26/03/1938 à BRION (01)          Veuve et non remariée de Monsieur CALLAMAND          demeurant 15 rue Racine - OYONNAX (01100)</p> <p><b>Conformément aux exigences de l'article 82 du décret 55-1350 du 14 octobre 1955, l'identité de parties n'a pas pu être établie les parties n'ont pas satisfait aux obligations des articles R131-7 et R132-2 du code de l'expropriation.</b></p>	

Mode	Référence cadastrale					Numéros des plans	Surface totale servitude		Surface restante en m <sup>2</sup>	Nature de la servitude
	Sect.	N°	Nature	Lieu-Dit	Surface en m <sup>2</sup>		Surface en m <sup>2</sup>			
	ZB	0529	PRE	LES LECHERES	4 588	111 / C		491,3	4 096,7	Ouvrage/sécurité

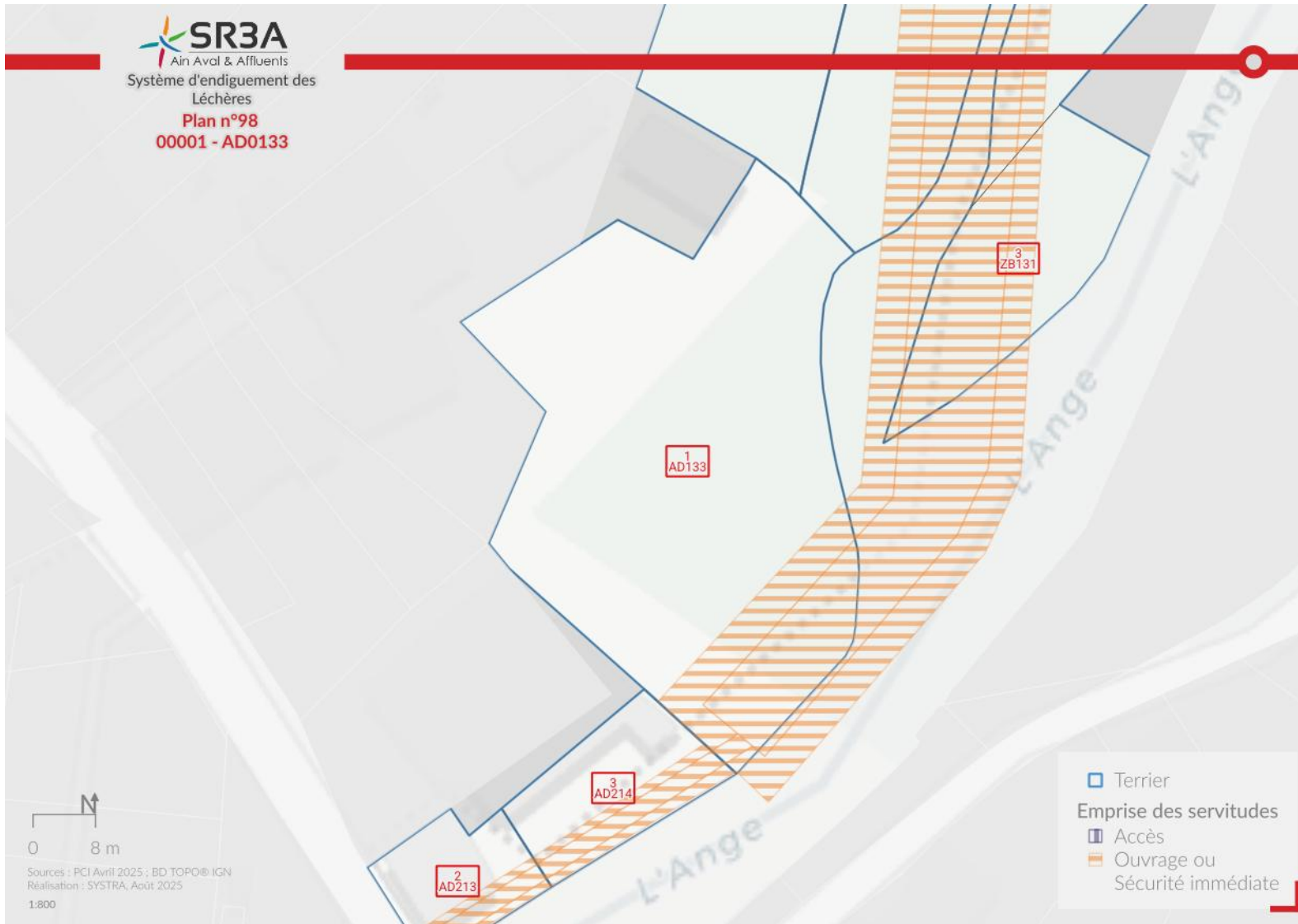
**18145 - SUP - SYSTEME D'ENDIGUEMENT DES LECHERES - BRION**

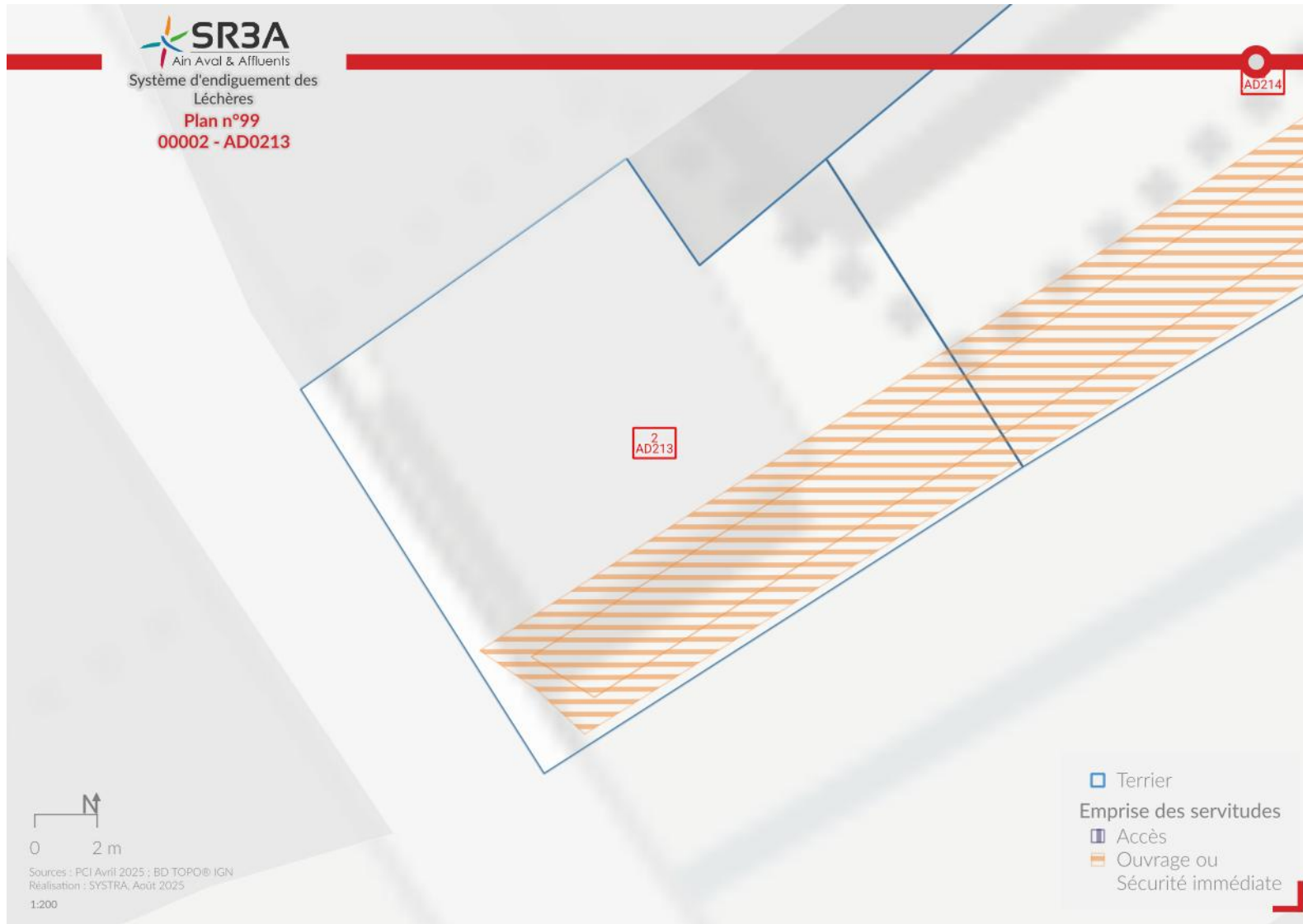
BRION

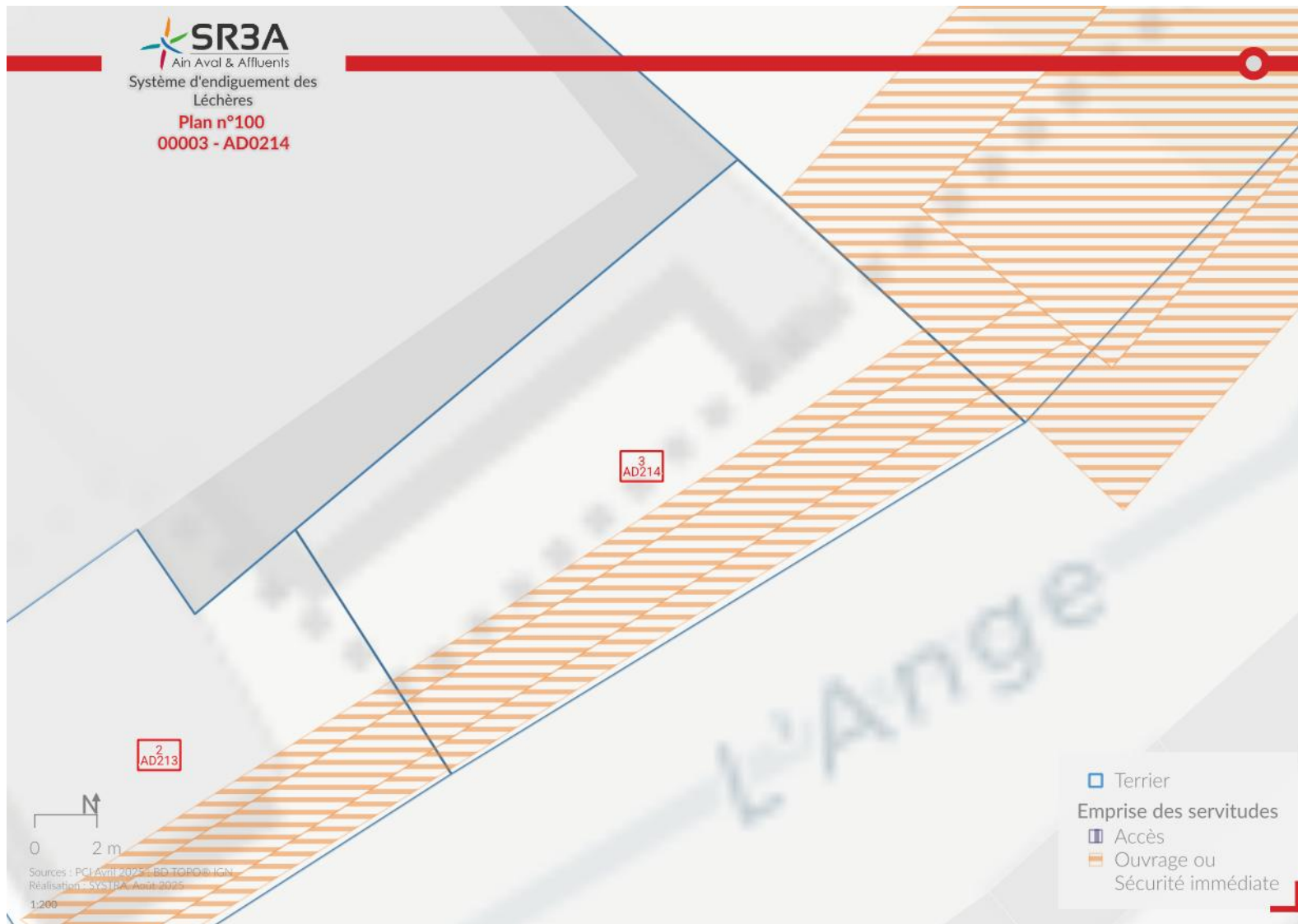
<b>PROPRIETE 00011</b>	<b>PROPRIETAIRE REEL (Personne physique) ou SON REPRESENTANT (Personne morale)</b>
PROPRIETAIRE - Monsieur HUGONNET Dimitri, Profession inconnue né le 17/01/1984 à NANTUA (01) Célibataire majeur, non soumis à un pacte civil de solidarité demeurant 271 EN BOISSET - MAILLAT (01430)	
<i>Conformément aux exigences de l'article 82 du décret 55-1350 du 14 octobre 1955, l'identité de parties n'a pas pu être établie les parties n'ont pas satisfait aux obligations des articles R131-7 et R132-2 du code de l'expropriation.</i>	

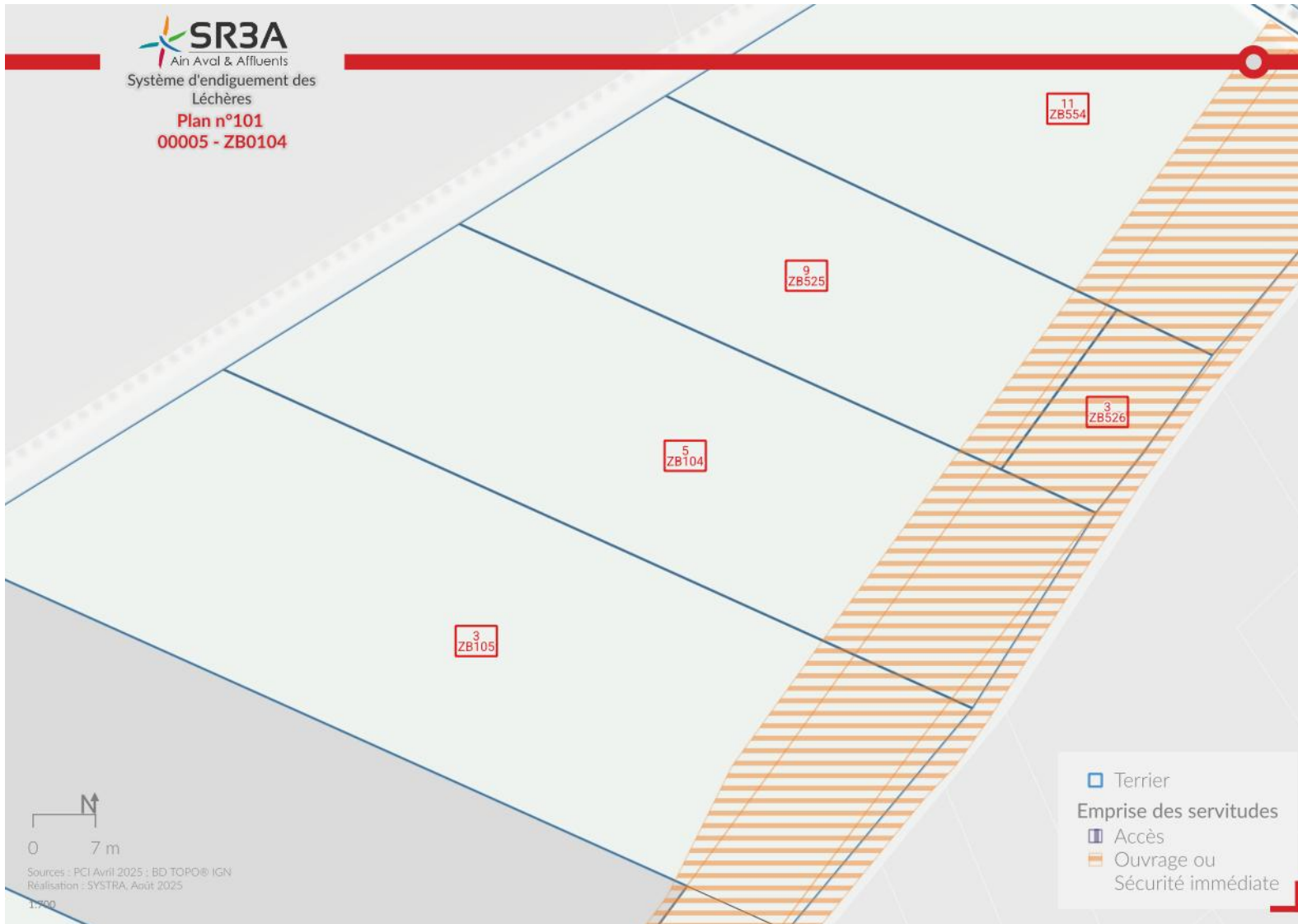
Mode	Référence cadastrale					Numéros des plans	Surface totale servitude		Surface restante en m <sup>2</sup>	Nature de la servitude
	Sect.	N°	Nature	Lieu-Dit	Surface en m <sup>2</sup>			Surface en m <sup>2</sup>		
	ZB	0554	PRE	LES LECHERES	2 439	113 / C		652	1 787	Ouvrage/sécurité

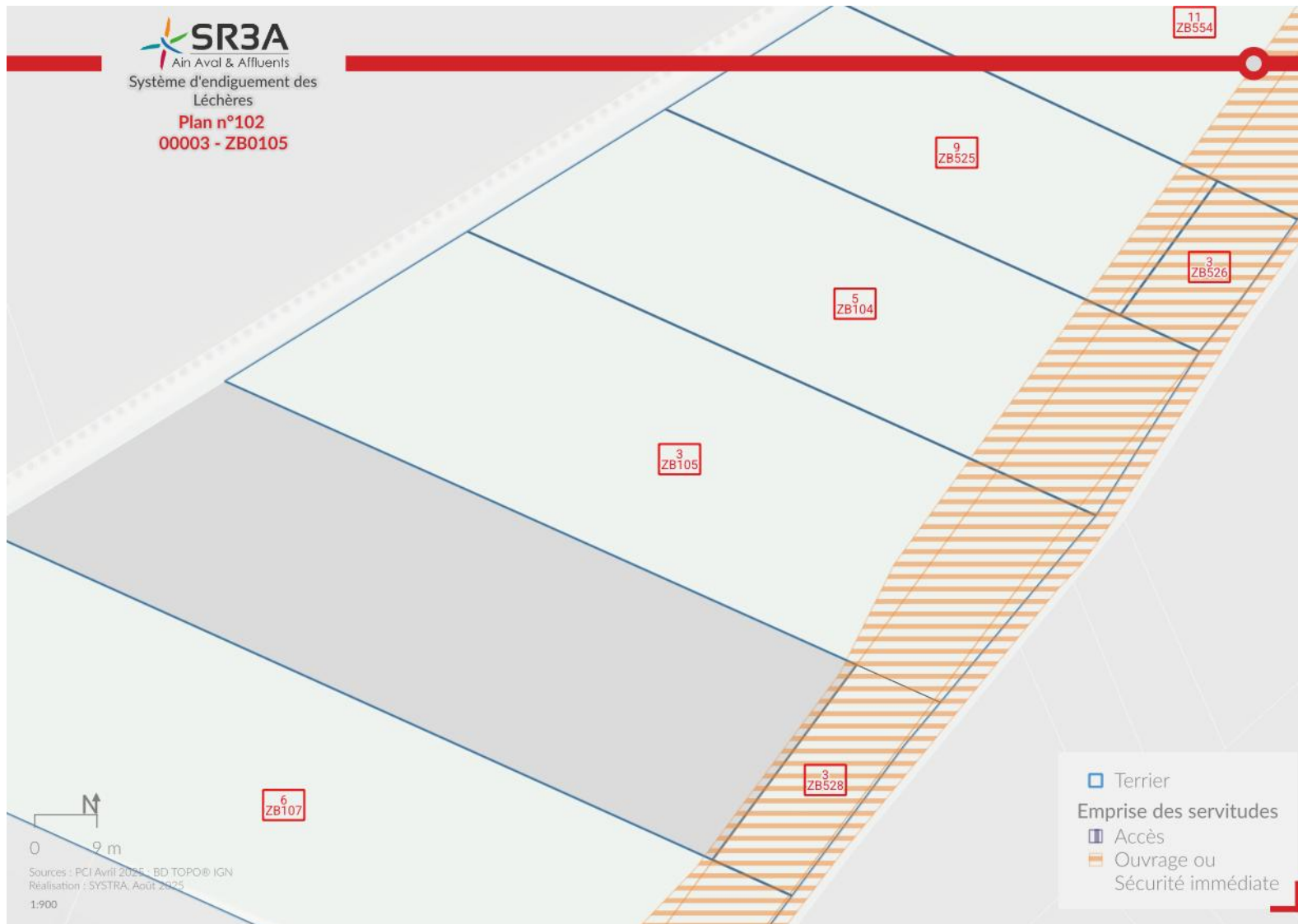
**PLANS PAR PARCELLE**

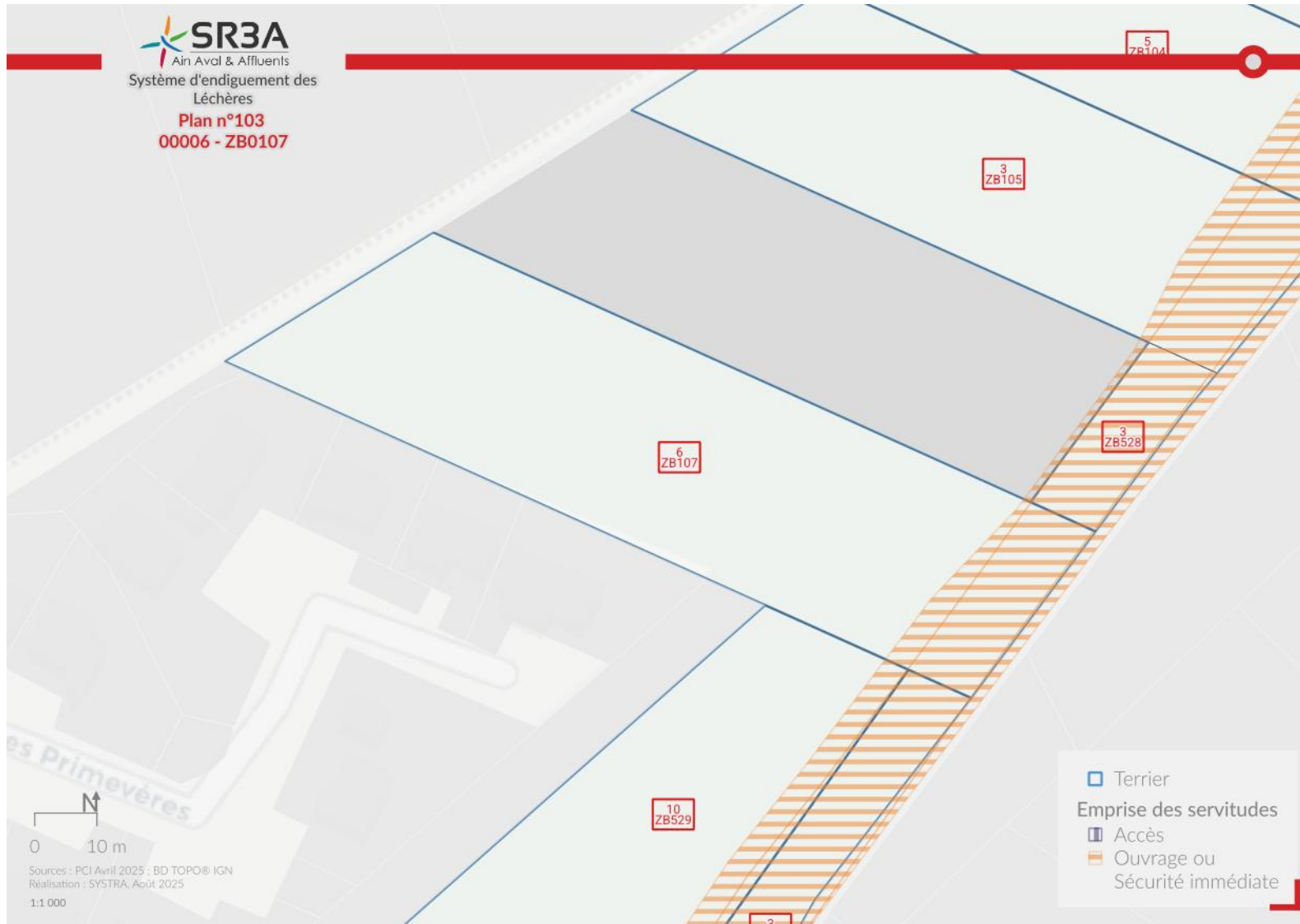


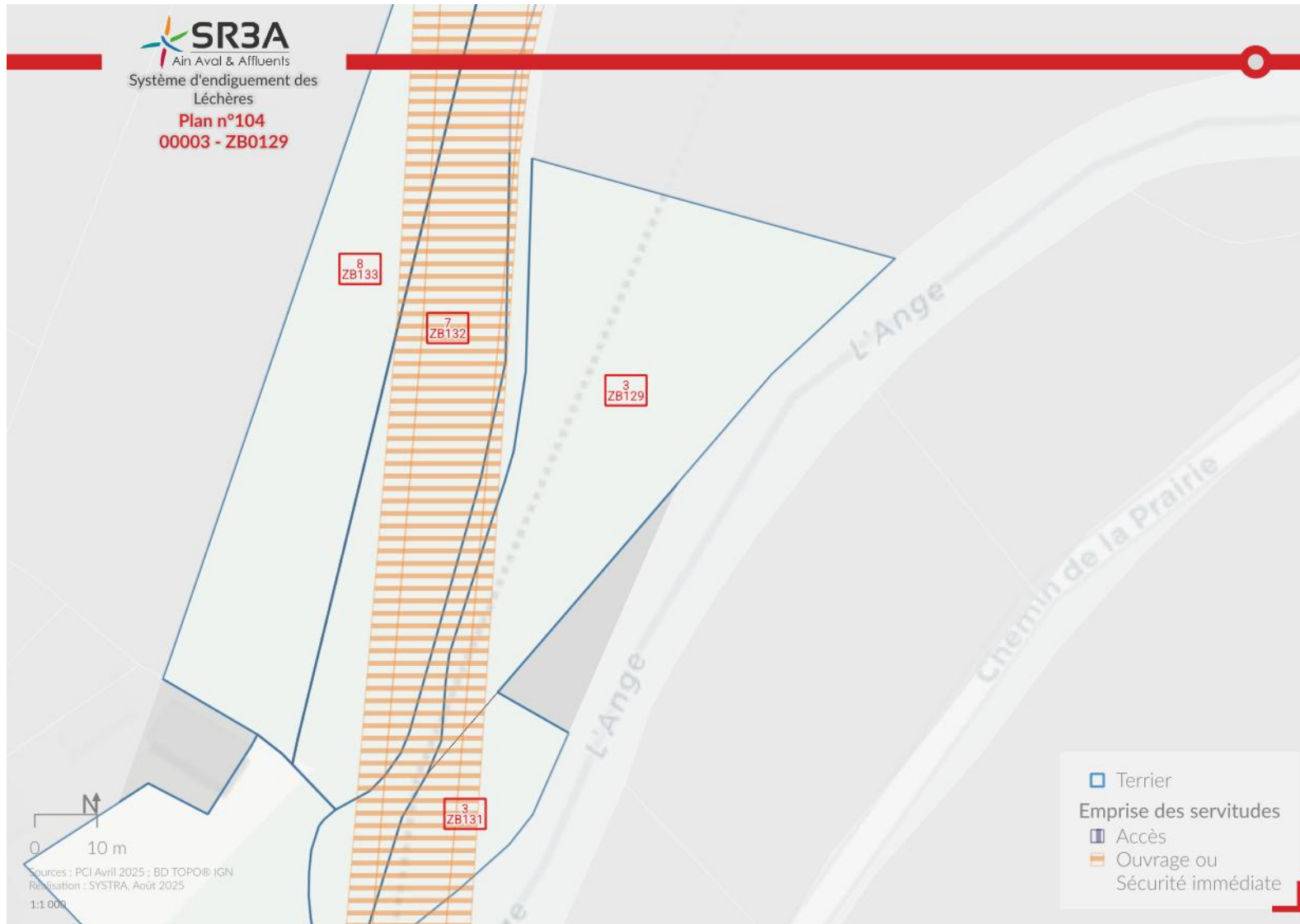





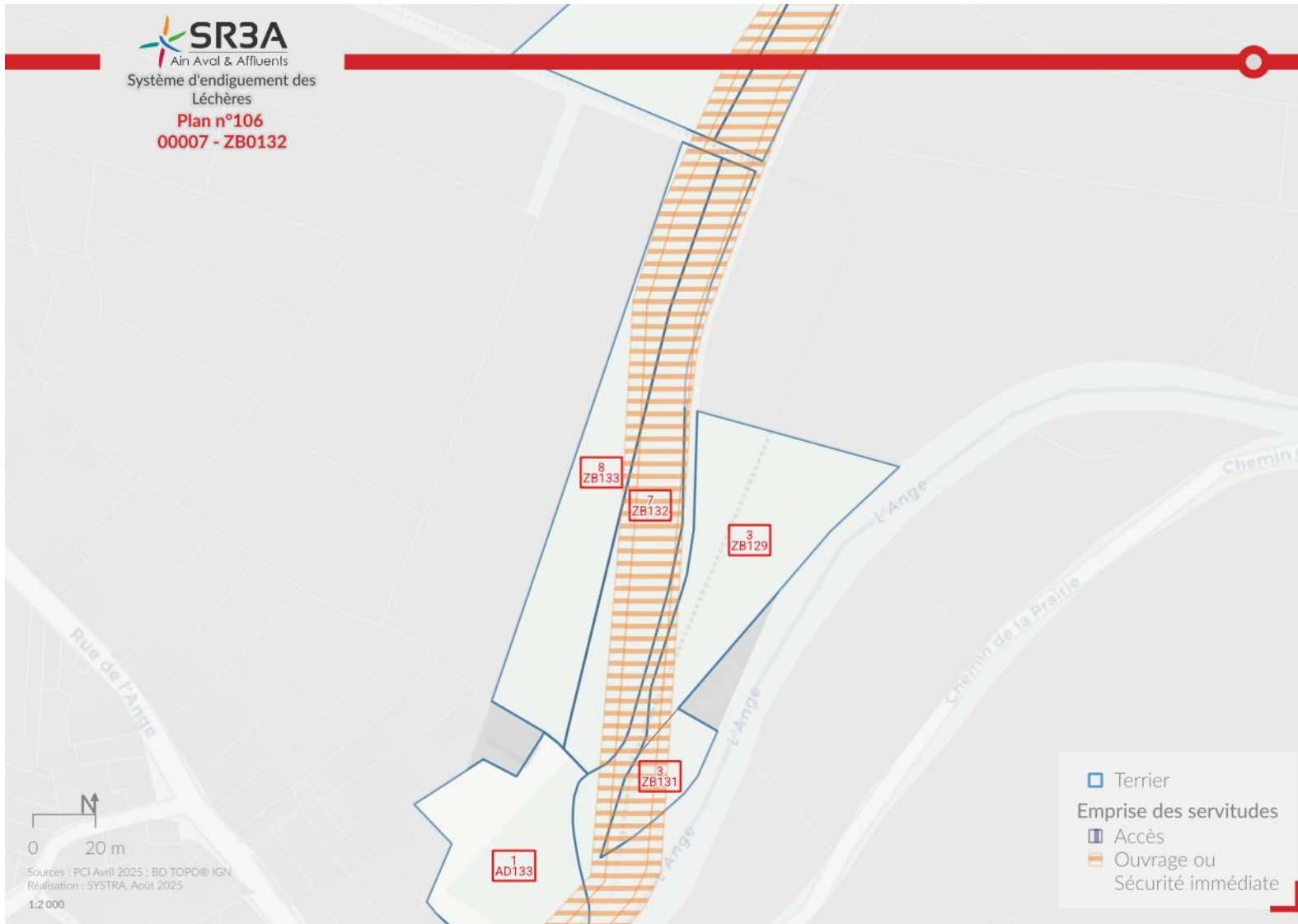


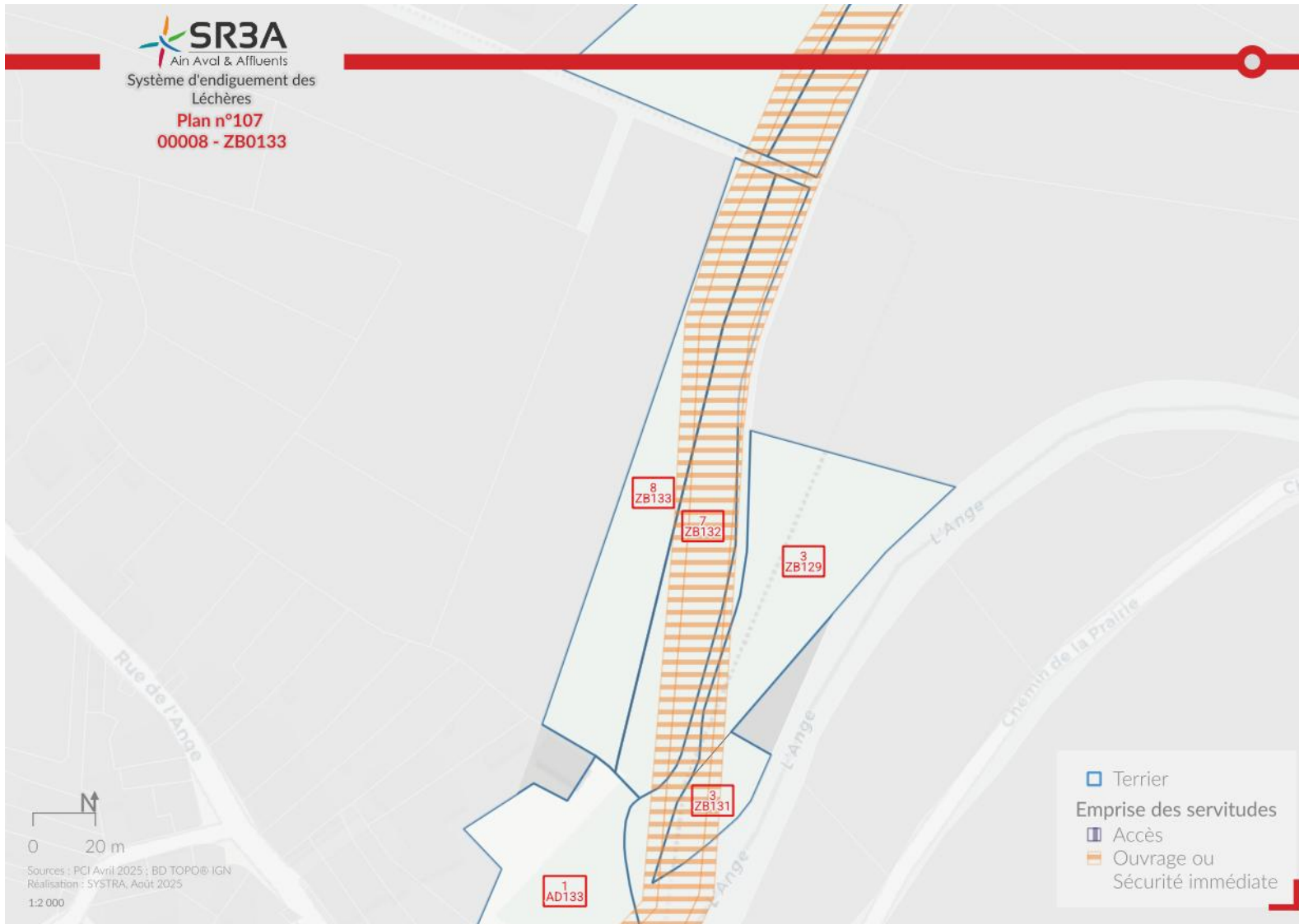


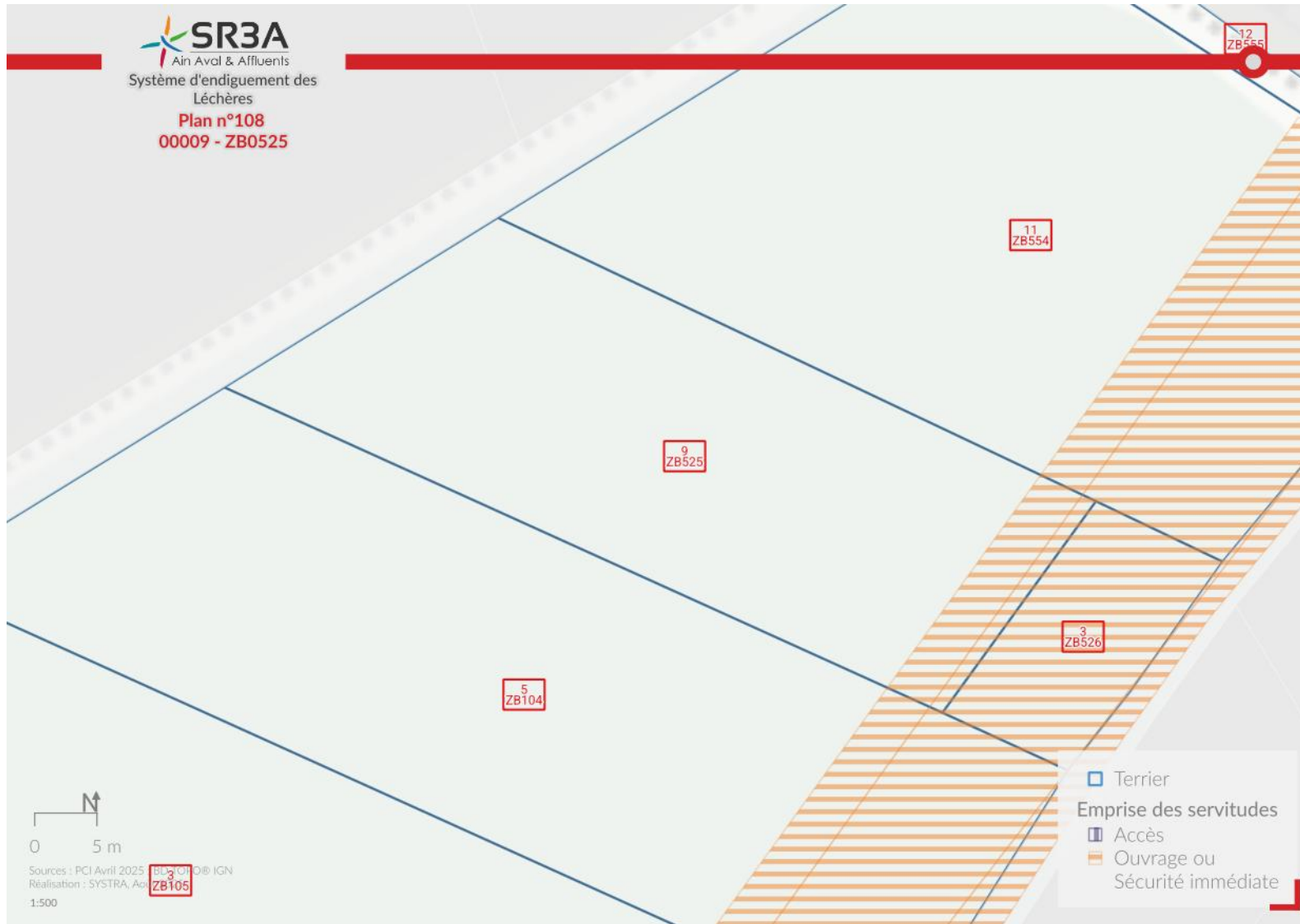


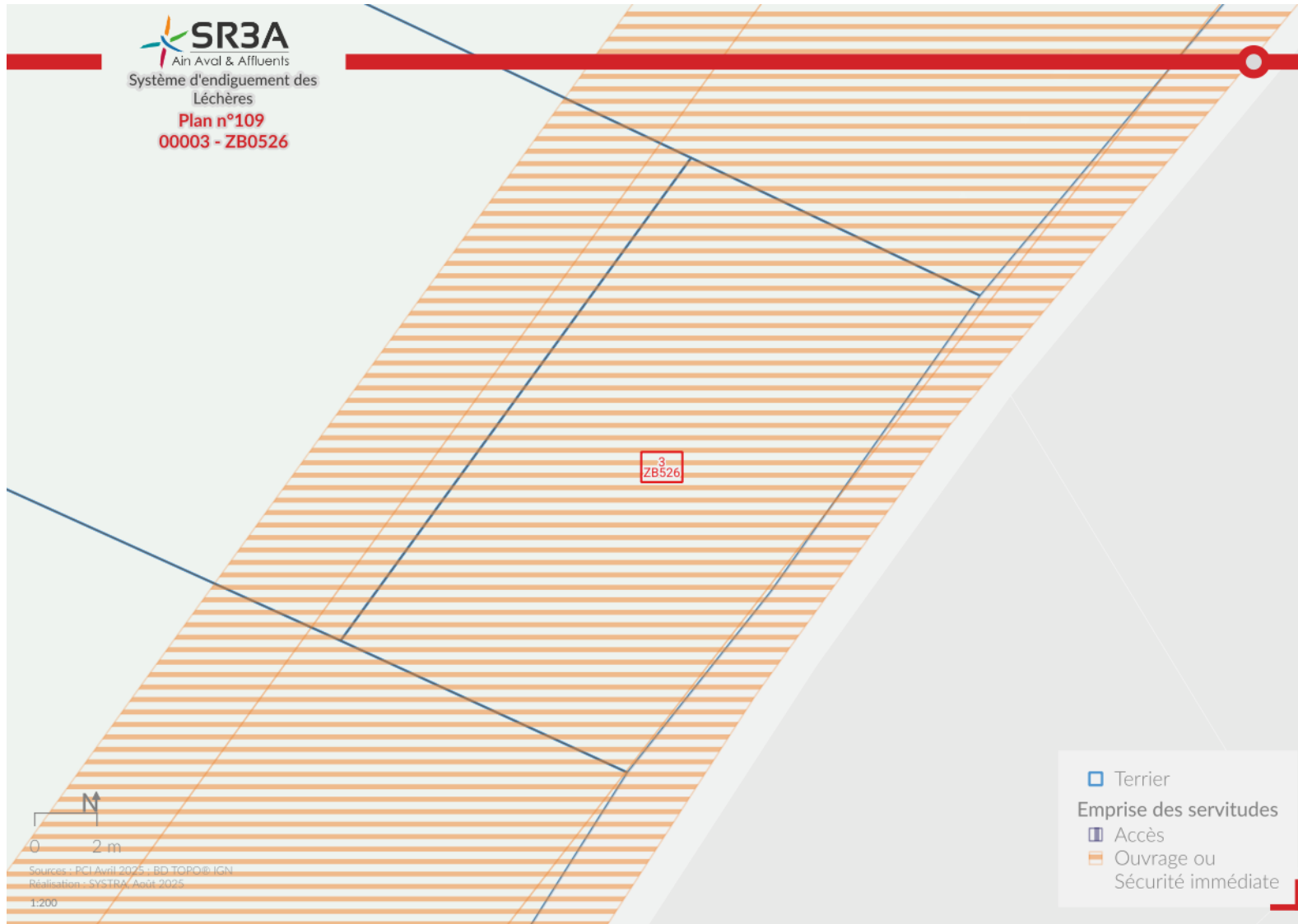


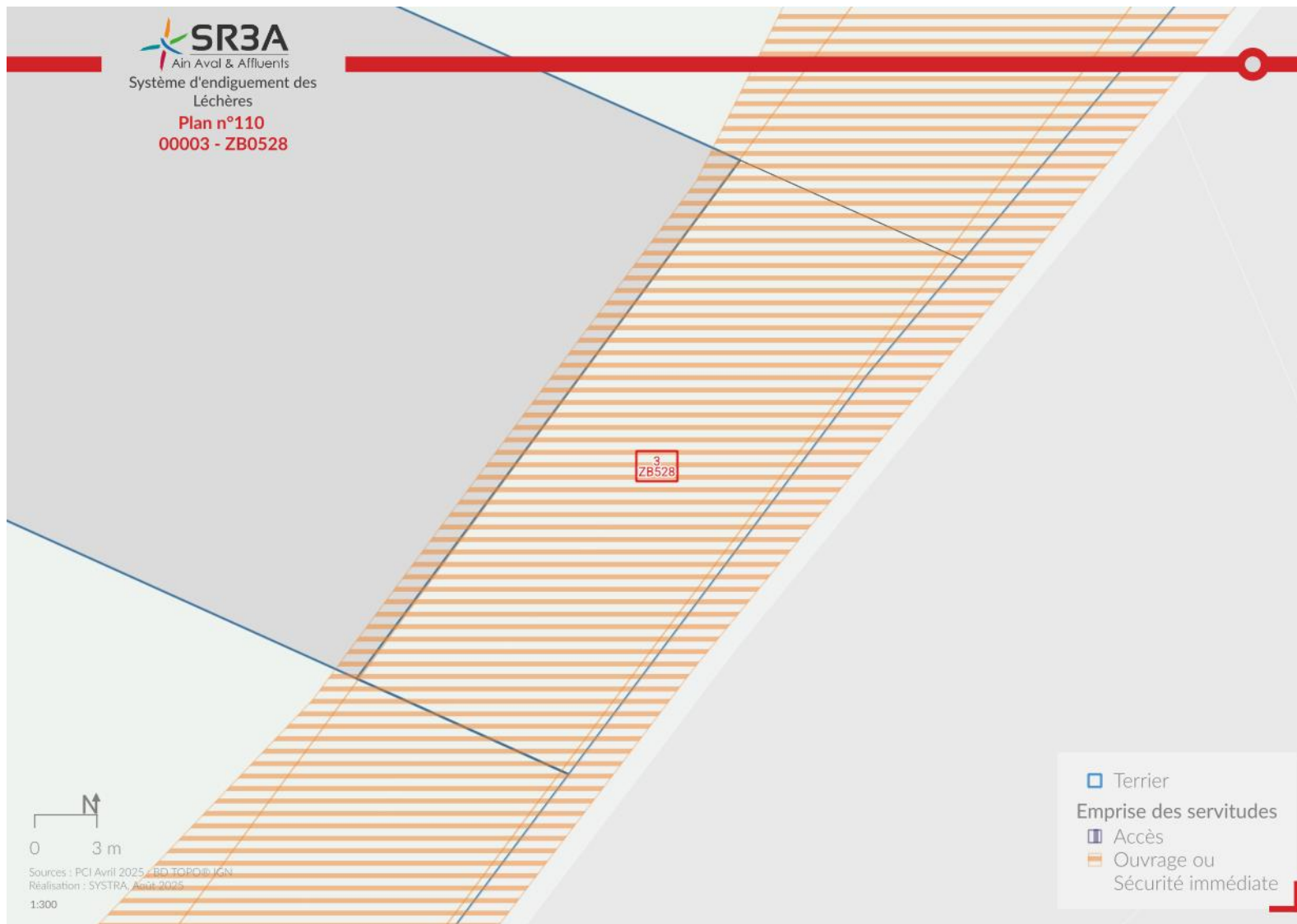


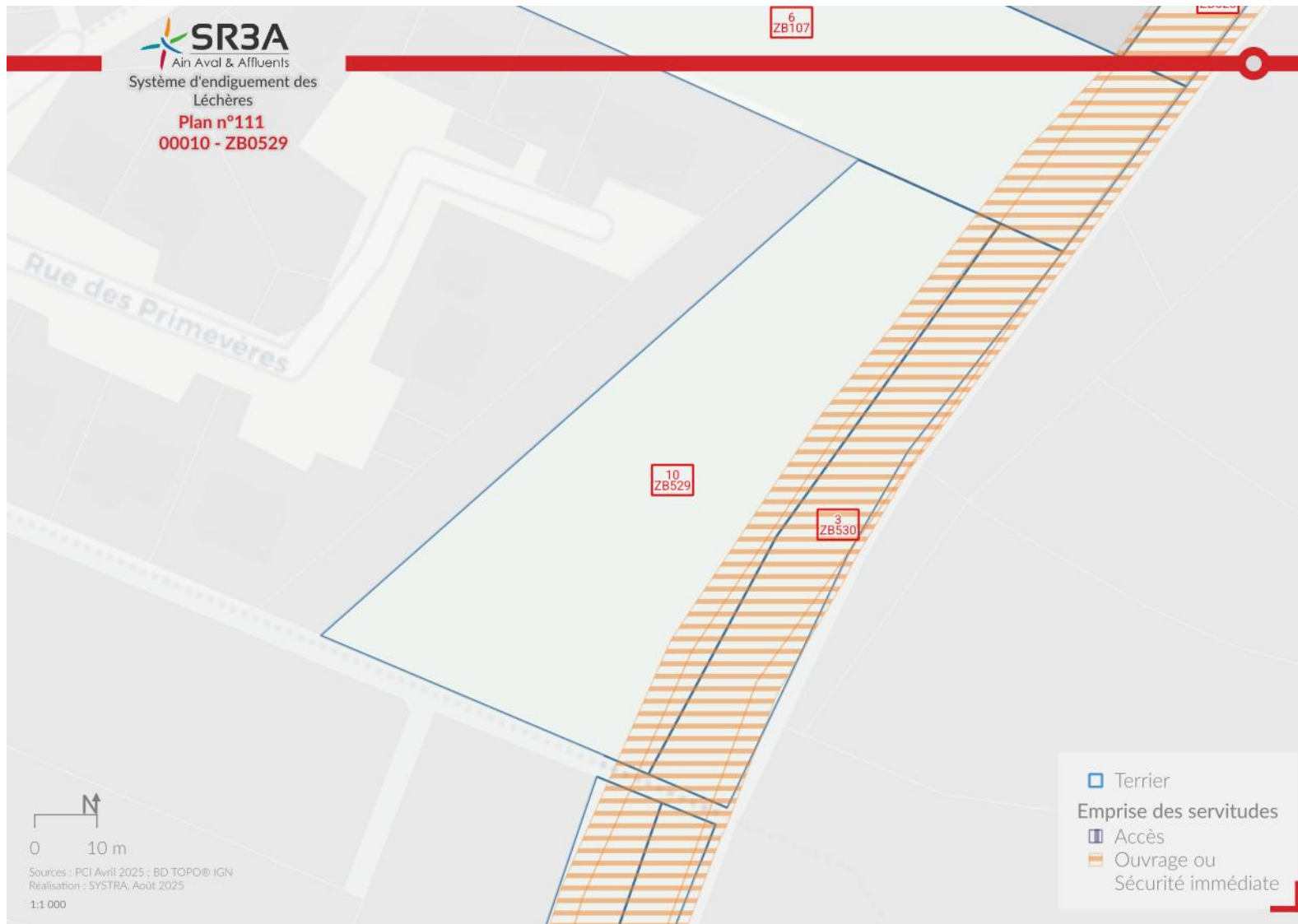


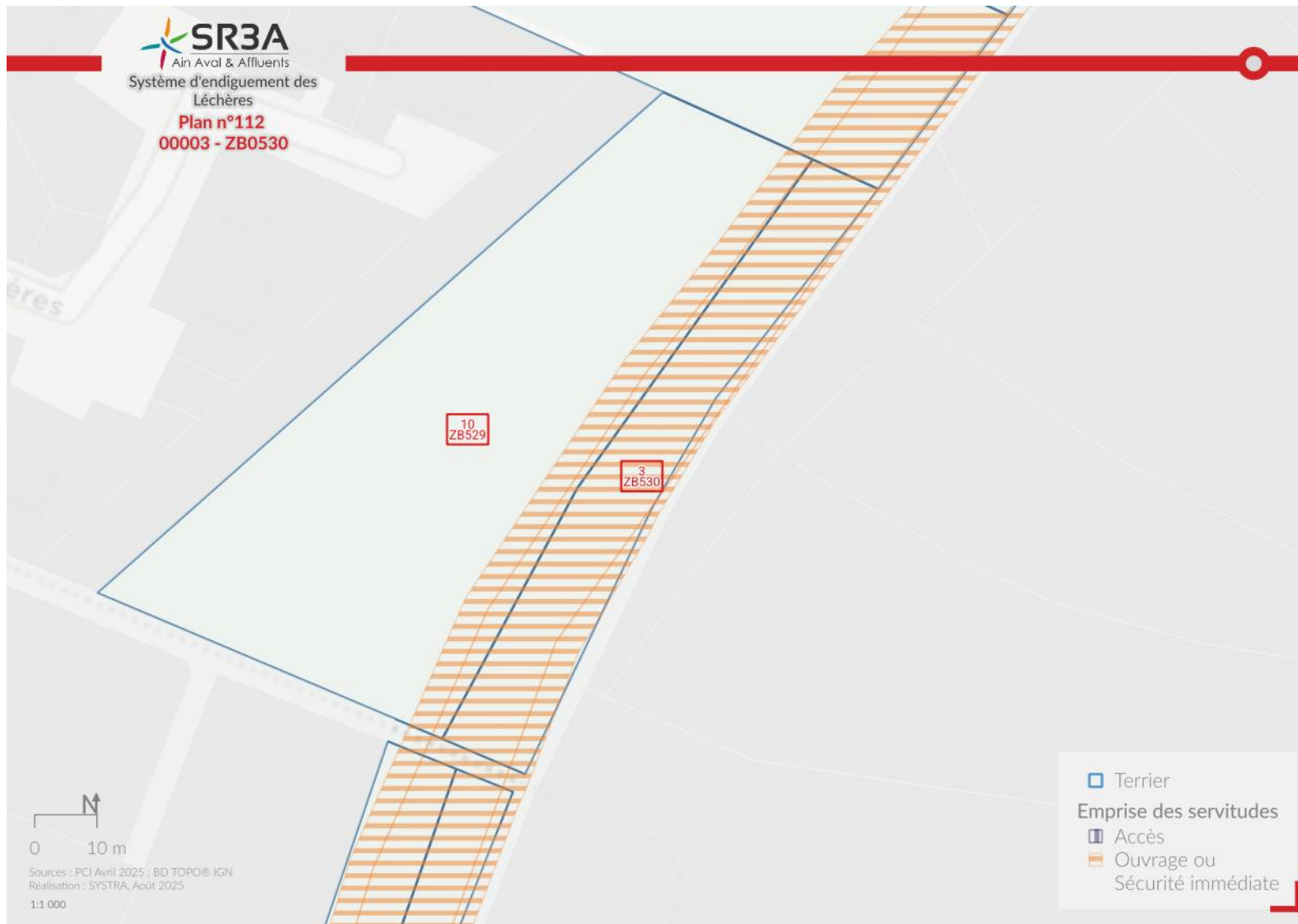


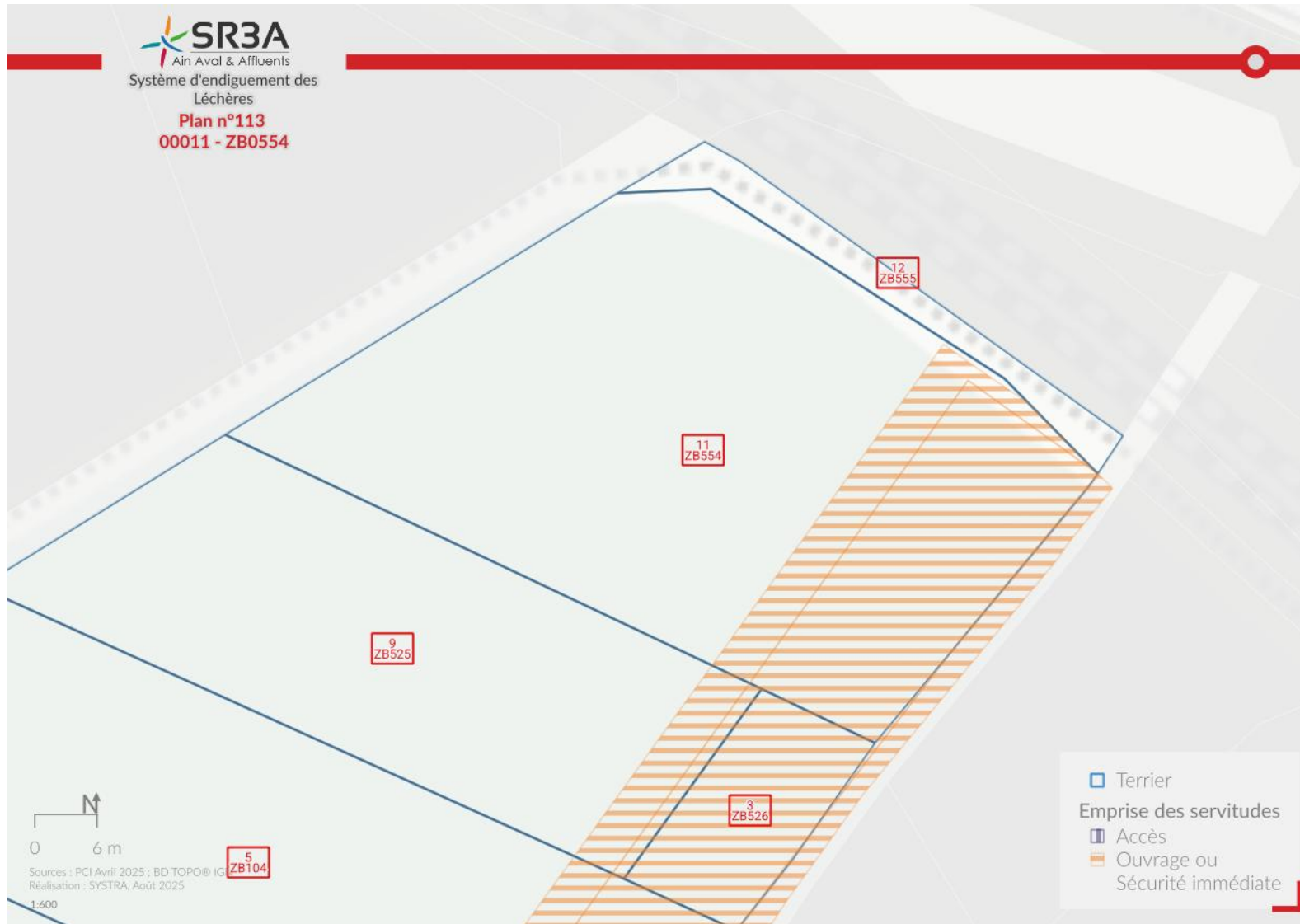









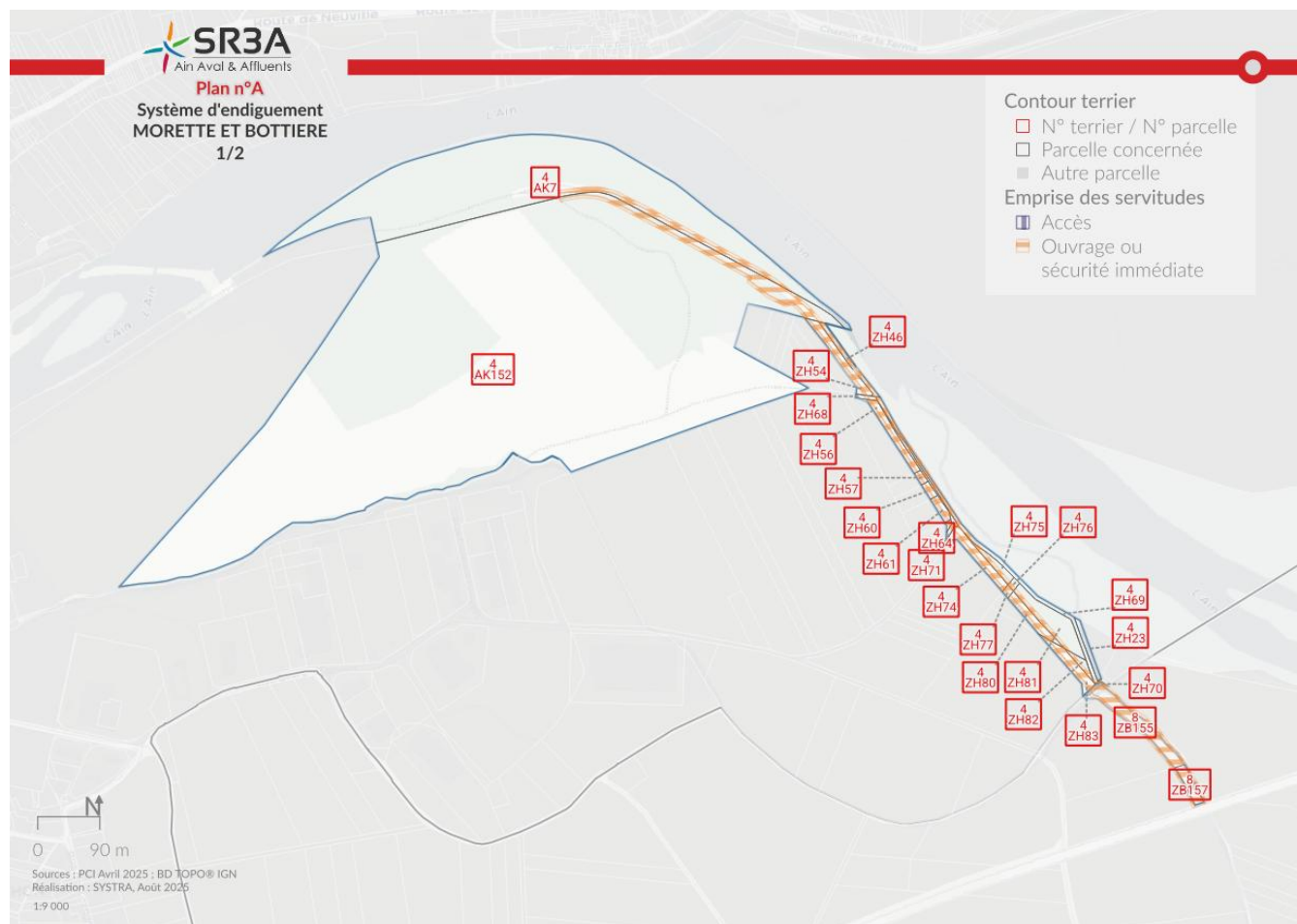


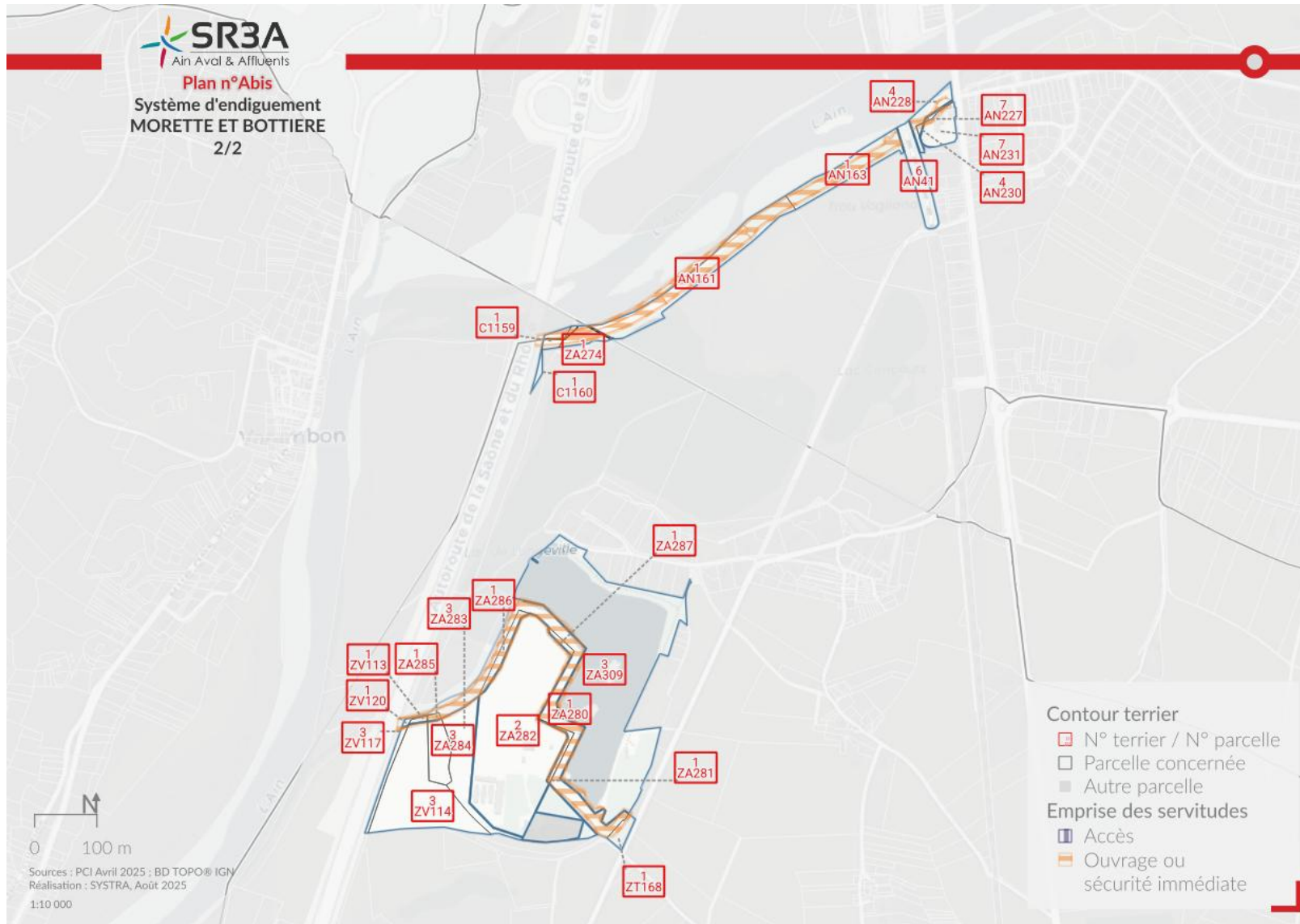




## V. SYSTEME D'ENDIGUEMENT DE MORETTE DE BOTTIERES (ST JEAN LE VIEUX-PONT D'AIN-VARAMBON-AMBRONAY)

### PLAN D'ENSEMBLE





**ETAT PARCELLAIRE**

**Liste des propriétaires**

**18147 - SUP - SYSTEME D'ENDIGUEMENT MORETTE ET BOTTIERE**

**AMBRONAY – PONT D'AIN - VARAMBON**

<b>PROPRIETE 00001</b>	<b>PROPRIETAIRE REEL (Personne physique) ou SON REPRESENTANT (Personne morale)</b>
PROPRIETAIRE - SYNDICAT DE LA RIVIERE D'AIN AVAL ET DE SES AFFLUENTS Syndicat mixte fermé Non immatriculé au R.C.S. Inscrit(e) au SIRENE sous le numéro : 200 078 004 MAIRIE D'AMBERIEU EN BUGÉY 1 PI Robert Marcelpoil - AMBERIEU EN BUGÉY (01500)	
<i>Conformément aux exigences de l'article 82 du décret 55-1350 du 14 octobre 1955, l'identité de parties n'a pas pu être établie les parties n'ont pas satisfait aux obligations des articles R131-7 et R132-2 du code de l'expropriation.</i>	

**AMBRONAY**

Mode	Référence cadastrale					Numéros des plans	Surface totale servitude		Surface restante en m <sup>2</sup>	Nature de la servitude
	Sect.	N°	Nature	Lieu-Dit	Surface en m <sup>2</sup>			Surface en m <sup>2</sup>		
	ZA	274	LANDE	EN CHEVANIEUX	3 256	115 / A bis		2421	835	Ouvrage/sécurité
	ZA	280	LANDE	EN CHENAVIEUX	26 320	167 / A bis		23 873,4	2 446,6	Ouvrage/sécurité
	ZA	281	LANDE	EN CHENAVIEUX	1 305	116 / A bis		1 305	0	Ouvrage/sécurité
	ZA	285	TERRE	EN CHENAVIEUX	426	120 / A bis		426	0	Ouvrage/sécurité

	ZA	286	TERRE	EN CHENAVIEUX	2 943	121 / A bis	2 943	0	Ouvrage/sécurité
	ZA	287	TERRE	EN CHENAVIEUX	980	122 / A bis	980	0	Ouvrage/sécurité
	ZT	168	LANDE	CHENAVIEUX	2 481	124 / A bis	685,7	1 795,3	Ouvrage/sécurité
	ZV	113	LANDE	TERRE SOLDAT	413	125 / A bis	413	0	Ouvrage/sécurité
	ZV	120	LANDE	TERRE SOLDAT	289	128 / A bis	289	0	Ouvrage/sécurité

### PONT-D'AIN

Mode	Référence cadastrale					Numéros des plans	Surface totale servitude		Surface restante en m <sup>2</sup>	Nature de la servitude
	Sect.	N°	Nature	Lieu-Dit	Surface en m <sup>2</sup>		Surface en m <sup>2</sup>	Surface en m <sup>2</sup>		
	AN	0161	LANDE	EN L'ILE	20 681	133 / A bis	15 201,6	5 479,4	Ouvrage/sécurité	
	AN	0163	LANDE	EN L'ILE	12 205	134 / A bis	8 165,4	4 039,6	Ouvrage/sécurité	

### VARAMBON

Mode	Référence cadastrale					Numéros des plans	Surface totale servitude		Surface restante en m <sup>2</sup>	Nature de la servitude
	Sect.	N°	Nature	Lieu-Dit	Surface en m <sup>2</sup>		Surface en m <sup>2</sup>	Surface en m <sup>2</sup>		
	C	1159	LANDE	LES BROTTEAUX	1 779	159 / A bis	1 525,6	253,4	Ouvrage/sécurité	
	C	1160	SOL	LES BROTTEAUX	838	160 / A bis	8,8	829,2	Ouvrage/sécurité	

**18147 - SUP - SYSTEME D'ENDIGUEMENT MORETTE ET BOTTIERE**

**AMBRONAY**

<b>PROPRIETE 00002</b>	<b>PROPRIETAIRE REEL (Personne physique) ou SON REPRESENTANT (Personne morale)</b>
<p>PROPRIETAIRE          - Monsieur POITRASSON Cédric Stéphane, profession inconnue          né le 19/07/1976 à AMBERIEU EN BUGÉY (01)          époux de Madame REYBOZ          demeurant En Chenavieux - AMBRONAY (01500)</p> <p><i>Conformément aux exigences de l'article 82 du décret 55-1350 du 14 octobre 1955, l'identité de parties n'a pas pu être établie les parties n'ont pas satisfait aux obligations des articles R131-7 et R132-2 du code de l'expropriation.</i></p>	

Mode	Référence cadastrale					Numéros des plans	Surface totale servitude		Surface restante en m <sup>2</sup>	Nature de la servitude
	Sect.	N°	Nature	Lieu-Dit	Surface en m <sup>2</sup>		Surface en m <sup>2</sup>			
	ZA	0282	TERRE SOL	EN CHENAVIEUX	71 882	117 / A bis	3 223		68 659	Ouvrage/sécurité

**18147 - SUP - SYSTEME D'ENDIGUEMENT MORETTE ET BOTTIERE**
**AMBRONAY**

<b>PROPRIETE 00003</b>	<b>PROPRIETAIRE REEL (Personne physique) ou SON REPRESENTANT (Personne morale)</b>
PROPRIETAIRE - COMMUNE D'AMBRONAY Représentée par son Maire en exercice, domicilié professionnellement Grande Rue - AMBRONAY (01500) Collectivité territoriale Non immatriculée au R.C.S. Inscrit(e) au SIRENE sous le numéro : 210 100 079 Grande Rue - AMBRONAY (01500)	

Mode	Référence cadastrale					Numéros des plans	Surface totale servitude		Surface restante en m <sup>2</sup>	Nature de la servitude
	Sect.	N°	Nature	Lieu-Dit	Surface en m <sup>2</sup>			Surface en m <sup>2</sup>		
	ZA	0283	LANDE	EN CHENAVIEUX	19 599	118 / A bis		512	19 087	Ouvrage/sécurité
	ZA	0284	TERRE TAILLIS	EN CHENAVIEUX	6 614	119 / A bis		130,5	6 483,5	Ouvrage/sécurité
	ZA	0309	LANDE	EN CHENAVIEUX	117 511	123 / A bis		4 313,8	113 197,2	Ouvrage/sécurité
	ZV	0114	TERRE	TERRE SOLDAT	30 598	126 / A bis		285,7	30 312,3	Ouvrage/sécurité
	ZV	0117	TERRE	TERRE SOLDAT	2 365	127 / A bis		83,3	2 281,7	Ouvrage/sécurité

**18147 - SUP - SYSTEME D'ENDIGUEMENT MORETTE ET BOTTIERE**

**PONT-D'AIN**

<b>PROPRIETE 00004</b>	<b>PROPRIETAIRE REEL (Personne physique) ou SON REPRESENTANT (Personne morale)</b>
PROPRIETAIRE - COMMUNE DE PONT-D AIN Représentée par son Maire en exercice, domicilié professionnellement 7 rue Louise de Savoie - PONT D'AIN (01160) Collectivité territoriale Non immatriculée au R.C.S. Inscrit(e) au SIRENE sous le numéro : 210 103 040 7 rue Louise de Savoie - PONT D'AIN (01160)	

Mode	Référence cadastrale					Numéros des plans	Surface totale servitude		Surface restante en m <sup>2</sup>	Nature de la servitude
	Sect.	N°	Nature	Lieu-Dit	Surface en m <sup>2</sup>			Surface en m <sup>2</sup>		
	AK	0007	LANDE	BROTTEAUX DU BLANCHON	58 249	129 / A		3 245,3	55 003,7	Ouvrage/sécurité
	AK	0152	LANDE	BROTTEAUX DU BLANCHON	277 373	131 / A		5 867,6	271 505,4	Ouvrage/sécurité
	AN	0228	LANDE	VERS LA FROMAGERIE	4 116	136 / A bis		1 324,3	2 791,7	Ouvrage/sécurité
	AN	0230	SOL	6001 RUE GABRIEL VICAIRE	280	137 / A bis		127,7	152,3	Ouvrage/sécurité
	ZH	0023	EAUX	LES FRARIES	700	139 / A		8,4	691,6	Ouvrage/sécurité
	ZH	0046	TERRE	LES FRARIES	849	140 / A		817,3	31,7	Ouvrage/sécurité
	ZH	0054	LANDE	LES FRARIES	1 887	141 / A		1 604,5	282,5	Ouvrage/sécurité
	ZH	0056	LANDE	LES FRARIES	1 606	142 / A		1 278,5	327,5	Ouvrage/sécurité
	ZH	0057	LANDE	LES FRARIES	238	143 / A		197,8	40,2	Ouvrage/sécurité
	ZH	0060	PRE	LES FRARIES	314	144 / A		263,2	50,8	Ouvrage/sécurité
	ZH	0061	LANDE	LES FRARIES	545	145 / A		431,6	113,4	Ouvrage/sécurité

ZH	0064	LANDE	LES FRARIES	100	169 / A	46,8	53,2	Ouvrage/sécurité
ZH	0068	SOL	LES FRARIES	184	146 / A	101,8	82,2	Ouvrage/sécurité
ZH	0069	TER. A BATIR	LES FRARIES	3 063	147 / A	1 202,8	1 860,2	Ouvrage/sécurité
ZH	0070	SOL	LES FRARIES	13	148 / A	13	0	Ouvrage/sécurité
ZH	0071	SOL	LES FRARIES	652	149 / A	580,5	71,5	Ouvrage/sécurité
ZH	0074	LANDE	LES FRARIES	1 784	150 / A	1 433,6	350,4	Ouvrage/sécurité
ZH	0075	LANDE	LES FRARIES	863	151 / A	423,8	439,2	Ouvrage/sécurité
ZH	0076	LANDE	LES FRARIES	187	152 / A	67,6	119,4	Ouvrage/sécurité
ZH	0077	LANDE	LES FRARIES	173	153 / A	149,3	23,7	Ouvrage/sécurité
ZH	0080	LANDE	LES FRARIES	1 297	154 / A	1 111,1	185,9	Ouvrage/sécurité
ZH	0081	TERRE	LES FRARIES	3 430	155 / A	644,2	2 785,8	Ouvrage/sécurité
ZH	0082	LANDE	LES FRARIES	476	156 / A	245,2	230,8	Ouvrage/sécurité
ZH	0083	LANDE	LES FRARIES	1 600	157 / A	1 253	347	Ouvrage/sécurité

**18147 - SUP - SYSTEME D'ENDIGUEMENT MORETTE ET BOTTIERE**

**Terriers 00005 et 00006 - SANS OBJET**

**18147 - SUP - SYSTEME D'ENDIGUEMENT MORETTE ET BOTTIERE**

**PONT-D'AIN**

<b>PROPRIETE 00007</b>	<b>PROPRIETAIRE REEL (Personne physique) ou SON REPRESENTANT (Personne morale)</b>
<p>INDIVISAIRE POUR 1/2          - Monsieur ED DAROUZI El Habib, profession inconnue          né le 01/01/1944 à MA OURBA-DR JABT-TAINESTE (MAROC)          époux de Madame LACHHAB          demeurant 1 RUE GABRIEL VICAIRE - PONT-D'AIN (01160)</p> <p>INDIVISAIRE POUR ½ DECEDEE          Madame LACHHEB Khadija, Retraitée          née le 28/02/1953 à MEKNES (MAROC)          Epouse de Monsieur CHOUARAJE          Décédée à TOULON (Var), le 08/09/2021.          demeurant « Le Guynemer », Bâtiment C, 1130 avenue des Moulins - TOULON (83000)</p> <p>HERITIER PRESUME DE Madame LACHHEB          - Monsieur CHOUARAJE El Houssaïn, Profession inconnue          né à Date et Commune de naissance inconnue          Veuf de Madame LACHHEB et non remarié depuis.          demeurant « Le Guynemer », Bâtiment C, 1130 avenue des Moulins - TOULON (83000)</p> <p><b>Conformément aux exigences de l'article 82 du décret 55-1350 du 14 octobre 1955, l'identité de parties n'a pas pu être établie les parties n'ont pas satisfait aux obligations des articles R131-7 et R132-2 du code de l'expropriation.</b></p>	

Mode	Référence cadastrale					Numéros des plans	Surface totale servitude	Surface restante en m <sup>2</sup>	Nature de la servitude
	Sect.	N°	Nature	Lieu-Dit	Surface en m <sup>2</sup>		Surface en m <sup>2</sup>		

	AN	0227	LANDE	VERS LA FROMAGERIE	407	135 / A bis		390,3	16,7	Ouvrage/sécurité
	AN	0231	SOL	1 RUE GABRIEL VICAIRE	5 752	138 / A bis		545,3	5 206,7	Ouvrage/sécurité

**18147 - SUP - SYSTEME D'ENDIGUEMENT MORETTE ET BOTTIERE**

**SAINT-JEAN-LE-VIEUX**

<b>PROPRIETE 00008</b>	<b>PROPRIETAIRE REEL (Personne physique) ou SON REPRESENTANT (Personne morale)</b>
<p>PROPRIETAIRE - COMMUNE DE SAINT JEAN LE VIEUX Représentée par son Maire en exercice, domicilié professionnellement MAIRIE – Grande Rue - ST JEAN LE VIEUX (01640) Collectivité territoriale Non immatriculée au R.C.S. Inscrit(e) au SIRENE sous le numéro : 210 103 636 MAIRIE – Grande Rue - ST JEAN LE VIEUX (01640)</p> <p><i>Conformément aux exigences de l'article 82 du décret 55-1350 du 14 octobre 1955, l'identité de parties n'a pas pu être établie les parties n'ont pas satisfait aux obligations des articles R131-7 et R132-2 du code de l'expropriation.</i></p>	

Mode	Référence cadastrale					Numéros des plans	Surface totale servitude		Surface restante en m <sup>2</sup>	Nature de la servitude
	Sect.	N°	Nature	Lieu-Dit	Surface en m <sup>2</sup>		Surface en m <sup>2</sup>			
	ZB	0155	PRE	AUX MIGNARDIERES	2 718	168 / A	2 666,63		51,37	Ouvrage/sécurité
	ZB	0157	PRE	AUX MIGNARDIERES	995	158 / A	995		0	Ouvrage/sécurité

**PLANS PAR PARCELLE**

